

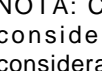



PLANIMETRIA GENERAL SECTOR
BUENOS AIRES (ZONA SUR)



LEYENDA	
	Tubería Ø8" PVC SDR-32.5 Zona Sur, L=9,160 m a colocar
	Registros Prefabricados H.A. 172 Unidades a colocar
	Registros 703R06 DISEÑO VINCI

NOTA: Considerar acometidas 300 acometidas 4" y 5 de 6".
considerar entivados en profundidades mayor de 3.0m.
considerar estudio de suelo en tramo profundidad mayor de 3.5m

REVISIÓN	FECHA REVISIÓN	OBJETO REVISIÓN
0	JULIO 2019	

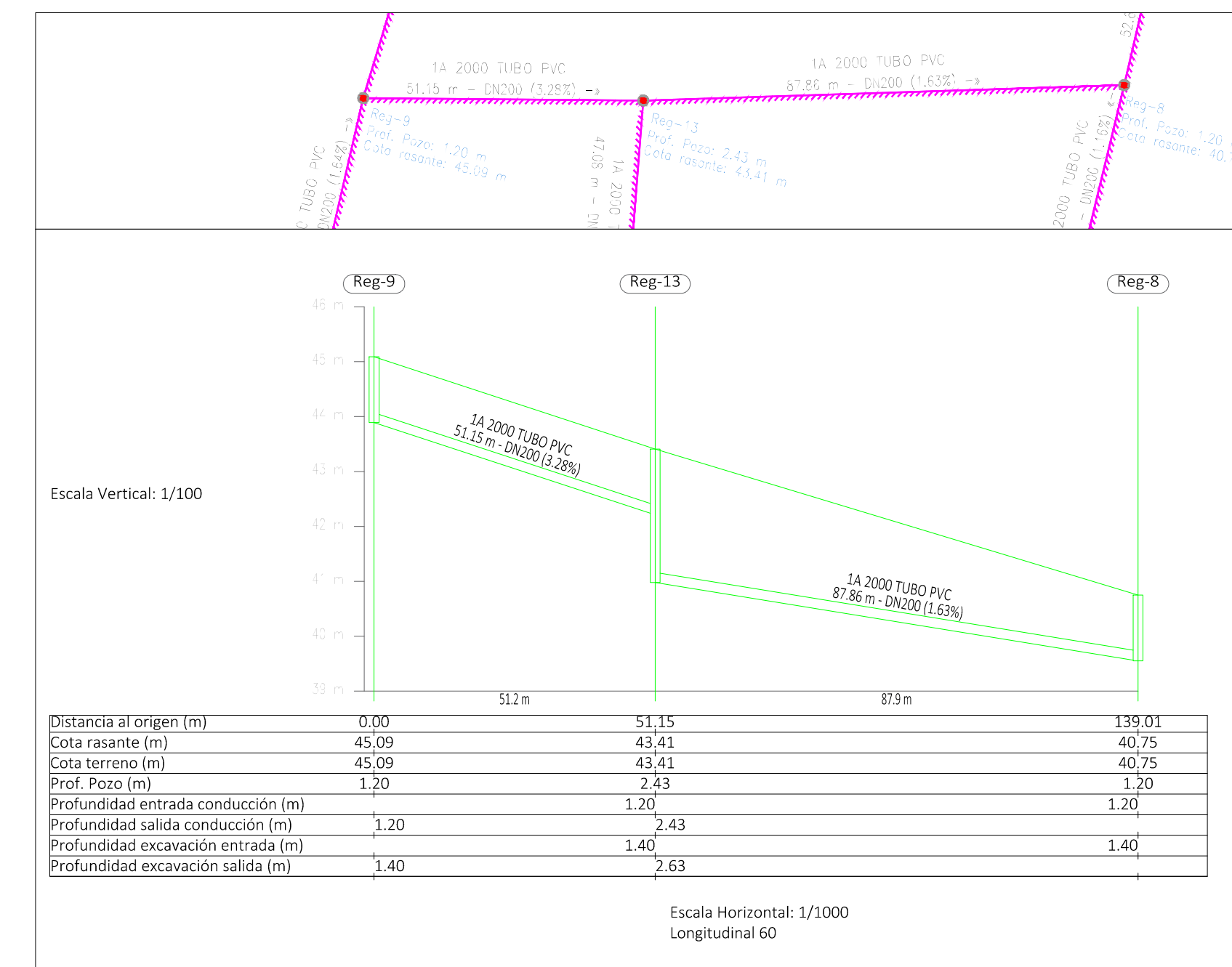
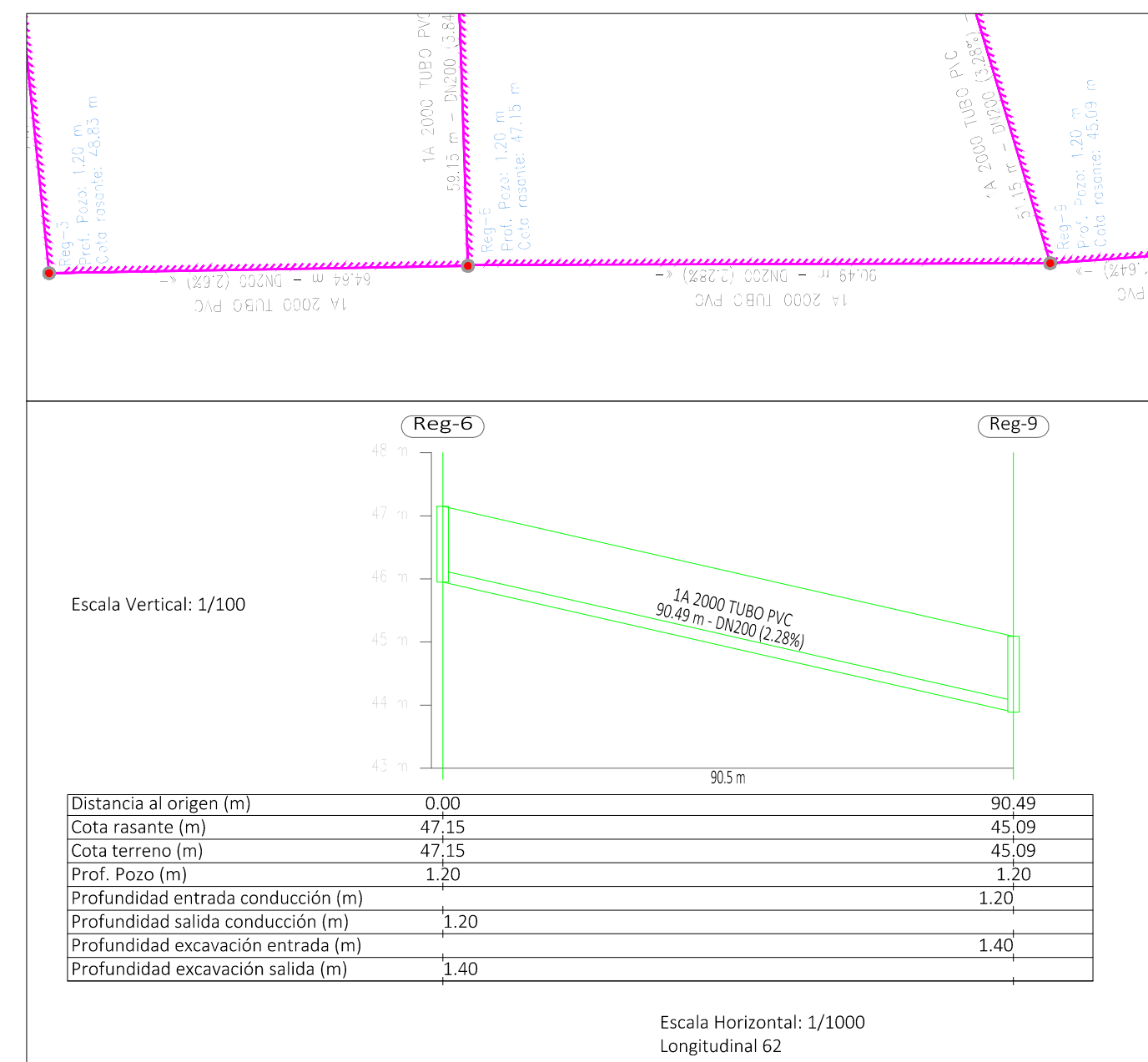
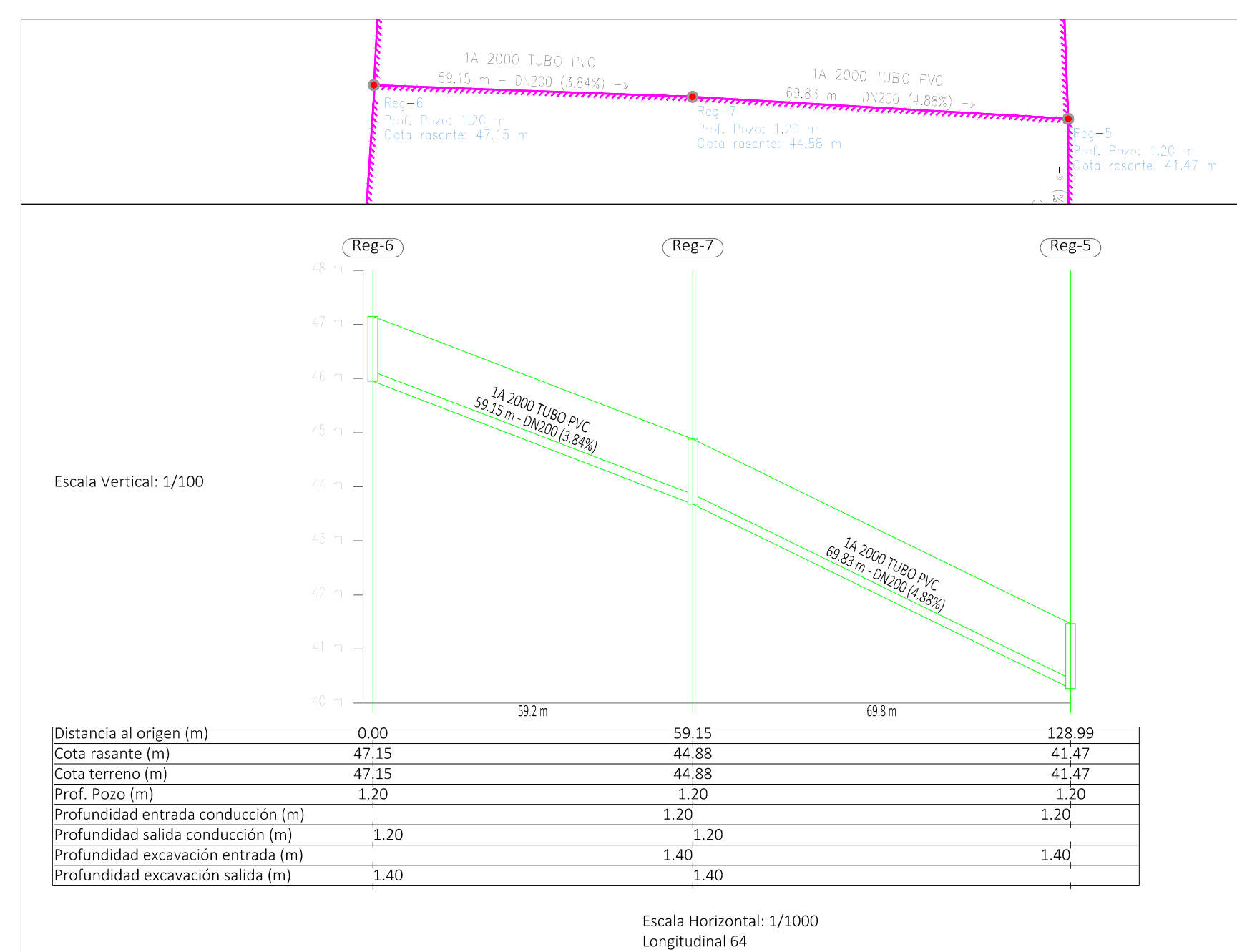

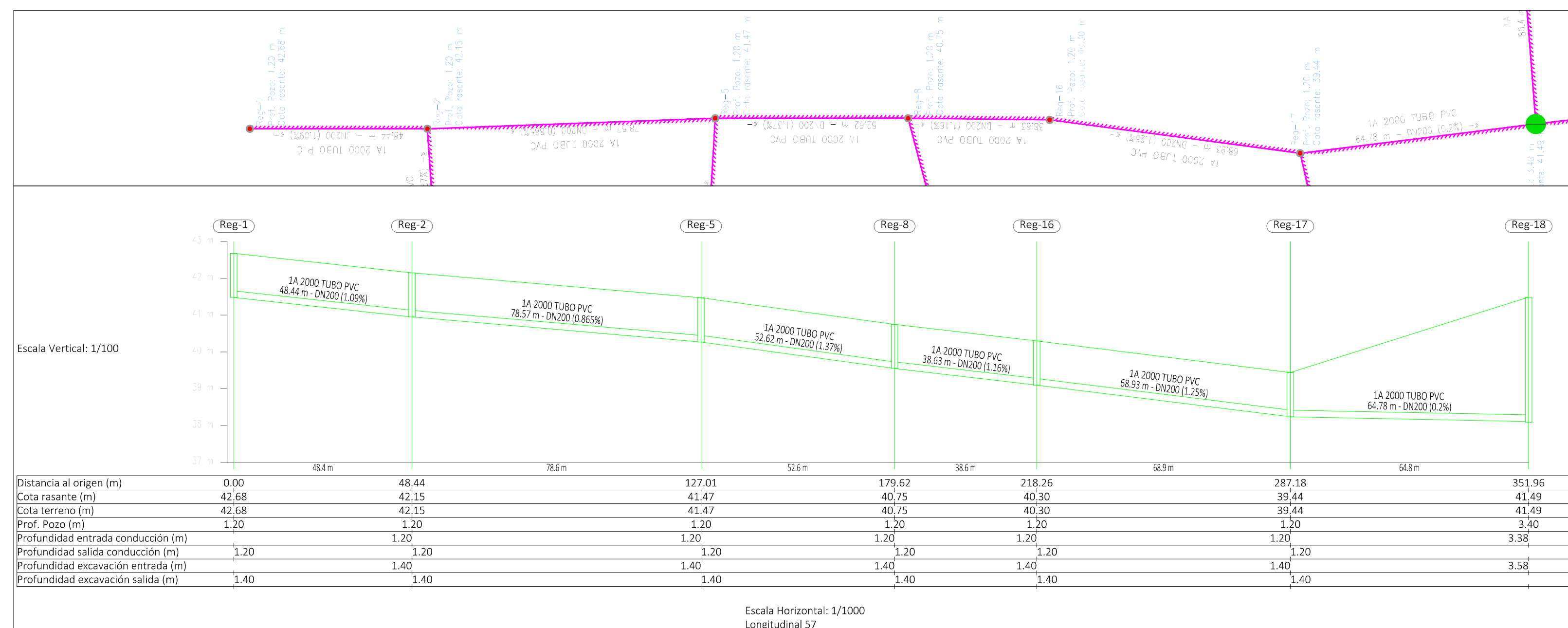


INSTITUTO NACIONAL DE AGUAS POTABLES Y
ALCANTARILLADOS
INAPA
DIRECCIÓN DE INGENIERÍA


DISEÑO: DIVISIÓN DE ACUEDUCTO SANITARIO Y PLUVIAL REVISIÓN: ING. RHAISA ORTEGA VISTO: ING. ALÁN VÁSQUEZ	DIBUJO: DIVISIÓN DIBUJO REVISIÓN: ARQ. SHIRLEY MARCANO VISTO: ING. PEDRO DE JS. RODRÍGUEZ
--	--

PLANIMETRÍA GENERAL NOMBRE DEL ARCHIVO: 1 Planimetria con Perfiles.dwg RUTA DEL ARCHIVO: \\APS-FS-05\Docs_Compartidos\Departamento Técnico\Astrid Carolina Herrera\2019\08-Agosto\Finalizados\ALC MONTECRISTI_01_08_2019\4 REDES NUEVA ALC SECTOR BUENOS AIRES (ZONA SUR)\Red Nueva Montecristi Diseño ARREGlada
--

AMPLIACIÓN Y TERMINACIÓN ALCANTARILLADO SANITARIO DE MONTECRISTI				
PROVINCIA: MONTECRISTI				
CÓDIGO	SUBDIVISIÓN	NO PLANO	TOTAL PLANOS	ESCALA
INAPA-ALC	MC-RED	1		NO INDIC



REVISIÓN	FECHA REVISIÓN	OBJETO REVISIÓN
0	JULIO 2019	



INSTITUTO NACIONAL DE AGUAS POTABLES Y
ALCANTARILLADOS
INAPA
DIRECCIÓN DE INGENIERÍA

DISEÑO:
DIVISIÓN DE ACUEDUCTO SANITARIO Y PLUVIAL

REVISIÓN:
ING. RHAISA ORTEGA

VISTO:
ING. ALÁN VÁSQUEZ

DIBUJO:
DIVISIÓN DIBUJO

REVISIÓN:
ARQ. SHIRLEY MARCANO

VISTO:
ING. PEDRO DE JS. RODRÍGUEZ

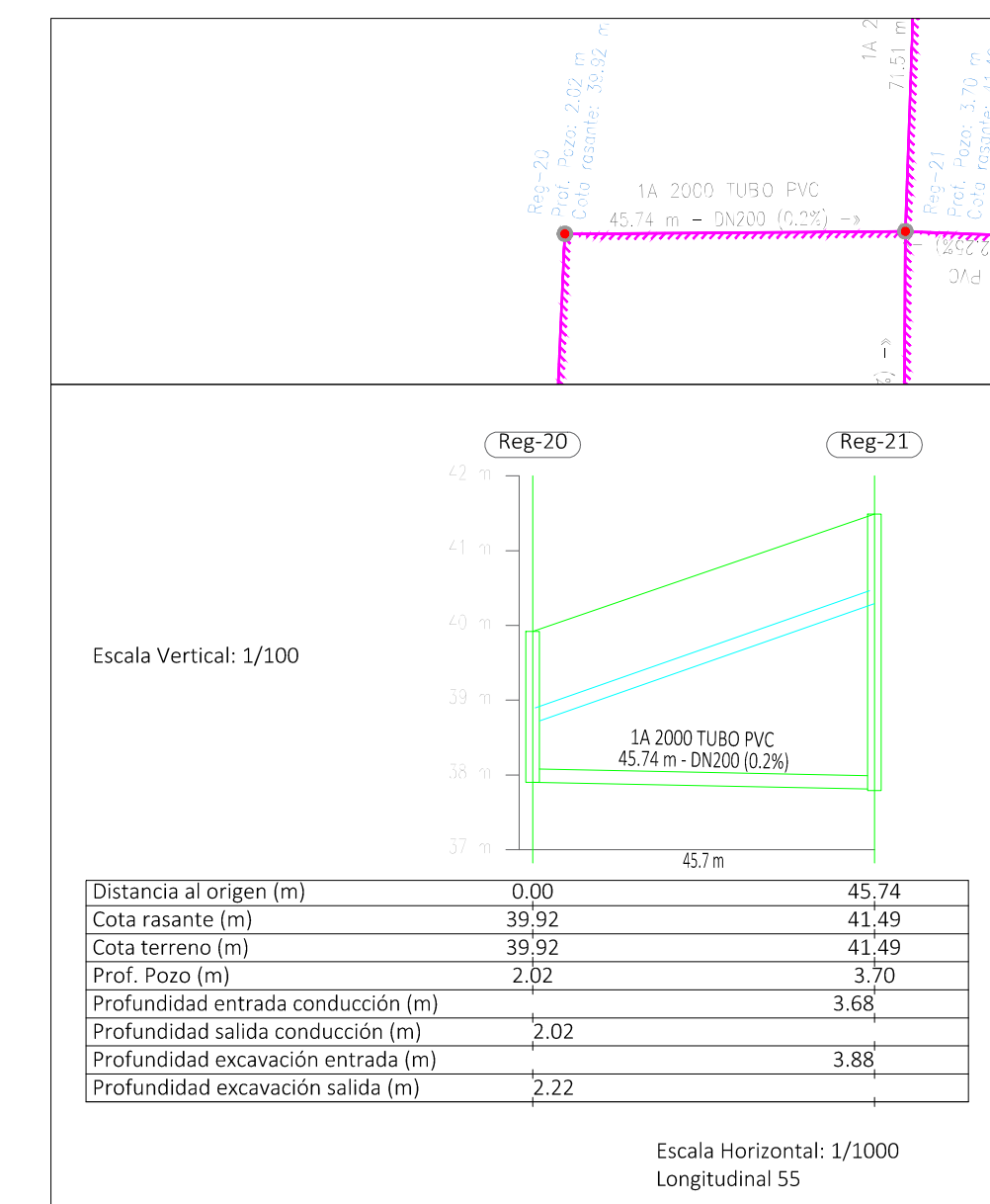
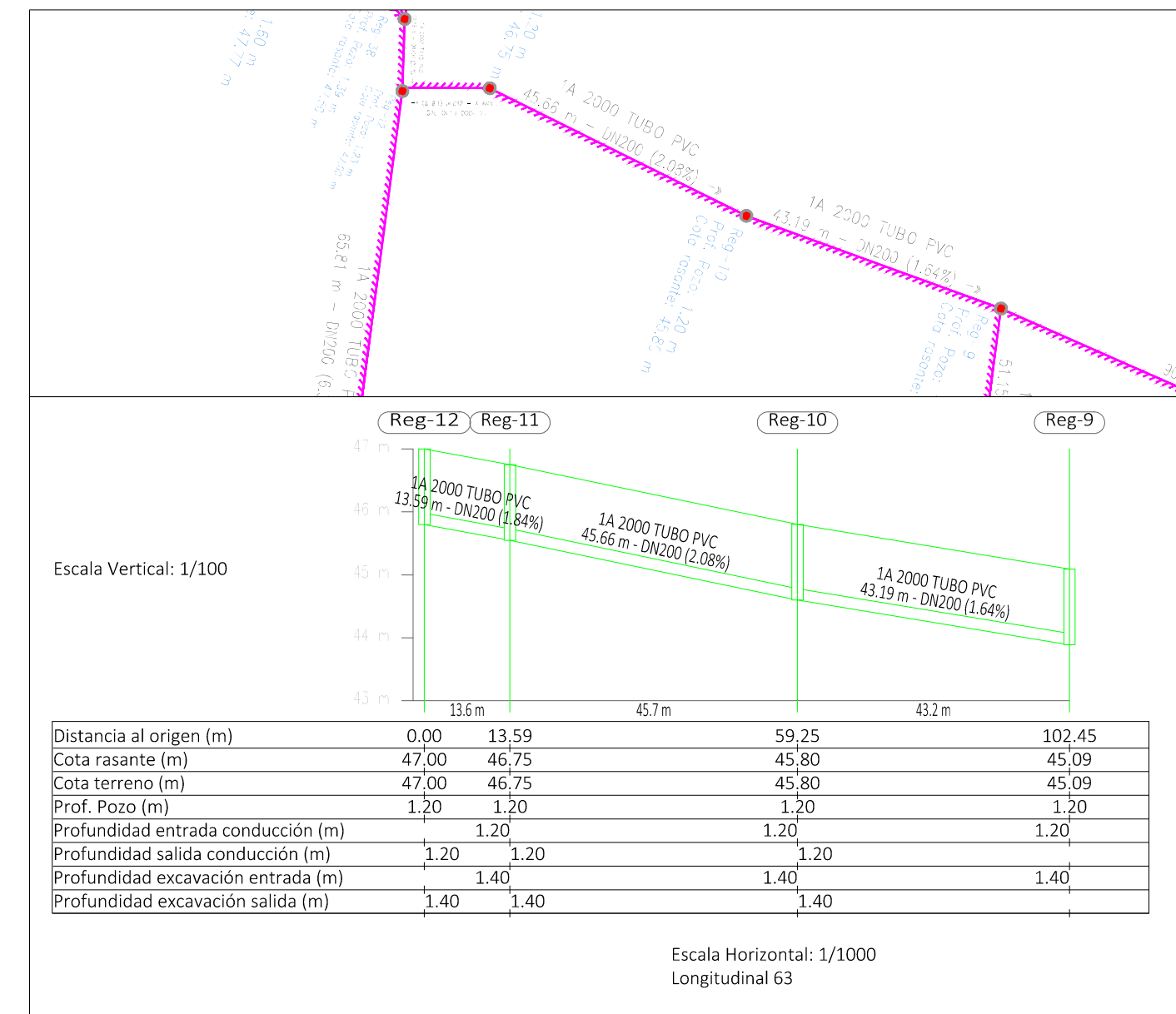
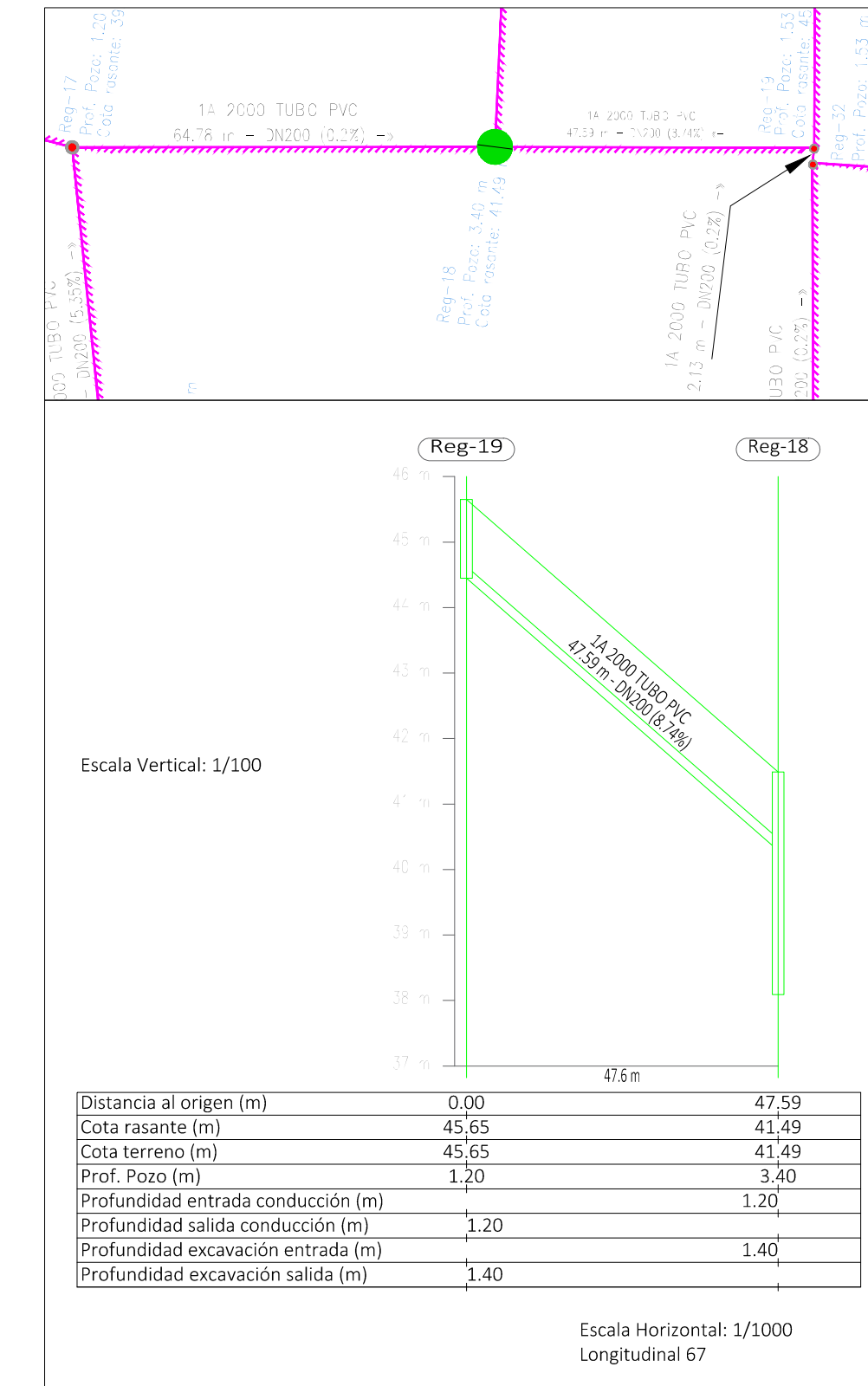

PLANIMETRÍA CON PERFILES
LONGITUDINAL 57,66,64,62,60

NOMBRE DEL ARCHIVO: 1 Planimetria con Perfiles.dwg
RUTA DEL ARCHIVO: \\APS-FS-05\Docs_Compartidos\Departamento Técnico\Astrid Carolina Herrera\2019\08-Agosto\Finalizados\ALC MONTECRISTI_01.08.2019\4 REDES NUEVA ALC SECTOR BUENOS AIRES (ZONA SUR)\Red Nueva Montecristi Diseño ARREGlada


AMPLIACIÓN Y TERMINACIÓN ALCANTARILLADO
SANITARIO DE MONTECRISTI

PROVINCIA: MONTECRISTI

CÓDIGO	SUBDIVISIÓN	NO PLANO	TOTAL PLANOS	ESCALA
INAPA-ALC	MC-RED	2		1:1000



REVISIÓN	FECHA REVISIÓN	OBJETO REVISIÓN
0	JULIO 2019	



INSTITUTO NACIONAL DE AGUAS POTABLES Y
ALCANTARILLADOS
INAPA
DIRECCIÓN DE INGENIERÍA

DISÑO:
DIVISIÓN DE ACUEDUCTO SANITARIO Y PLUVIAL
REVISIÓN:
ING. RHAISA ORTEGA
VISTO:
ING. ALÁN VÁSQUEZ

DIBUJO:
DIVISIÓN DIBUJO
REVISIÓN:
ARQ. SHIRLEY MARCANO
VISTO:
ING. PEDRO DE JS. RODRÍGUEZ

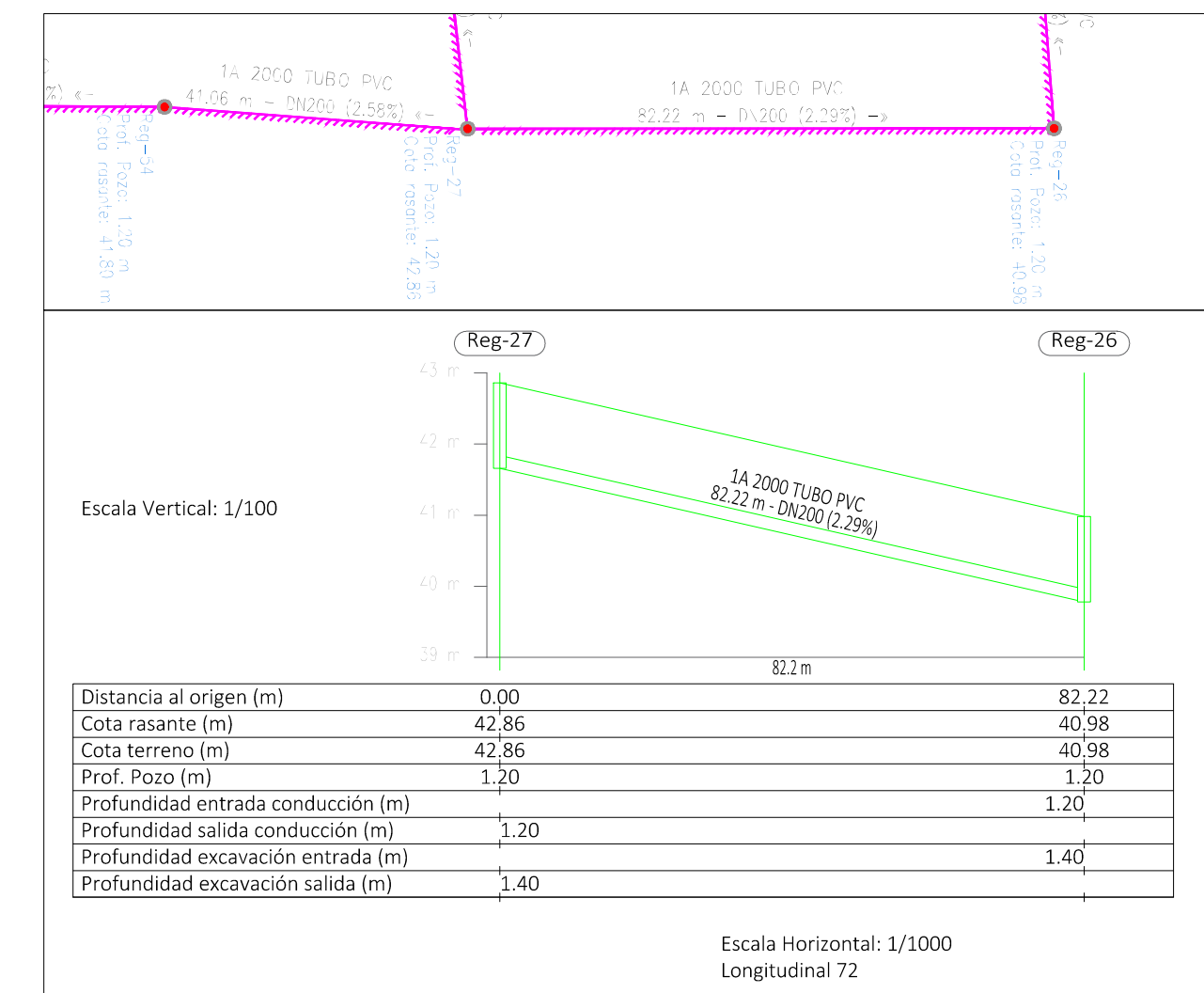
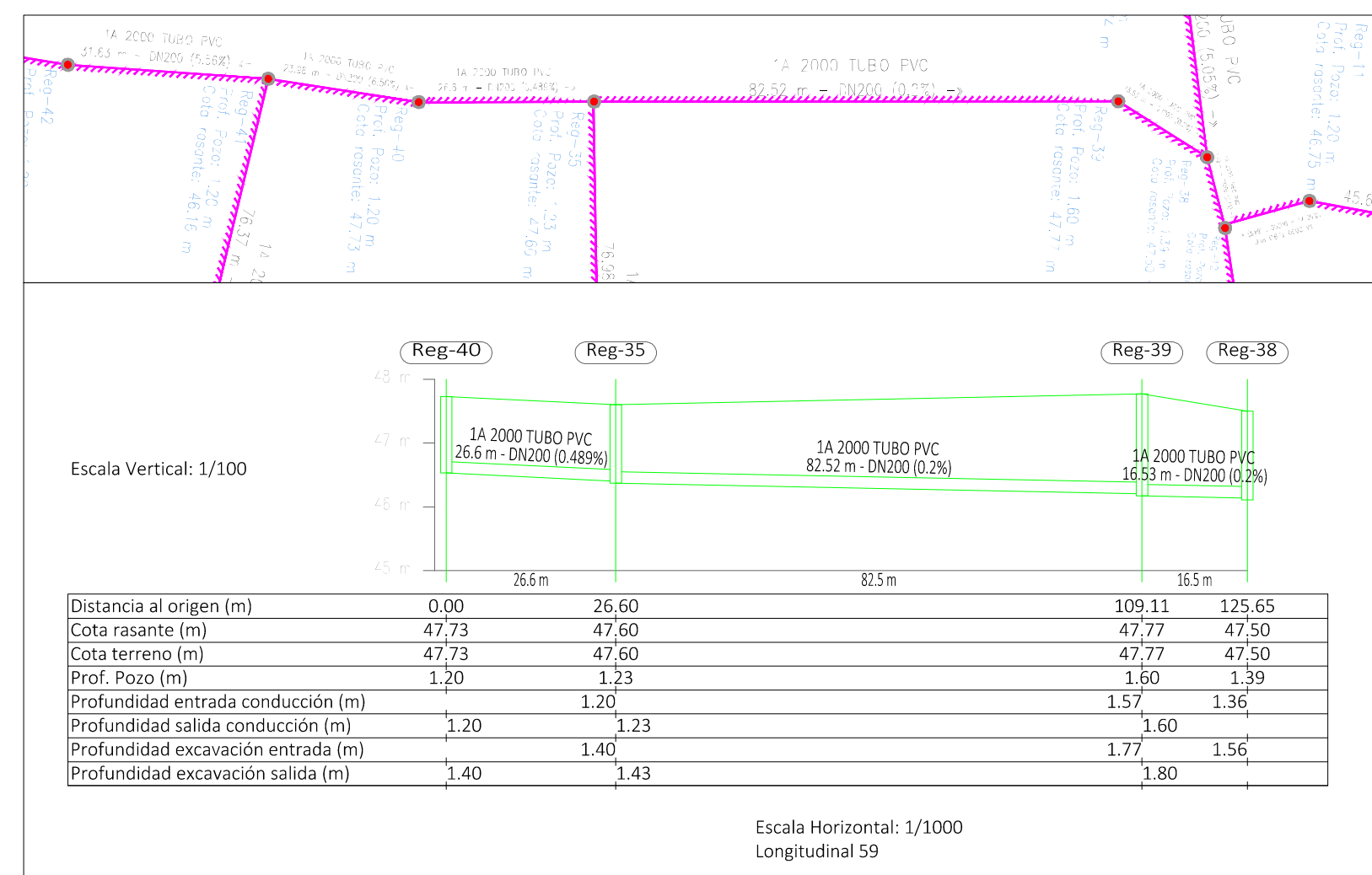
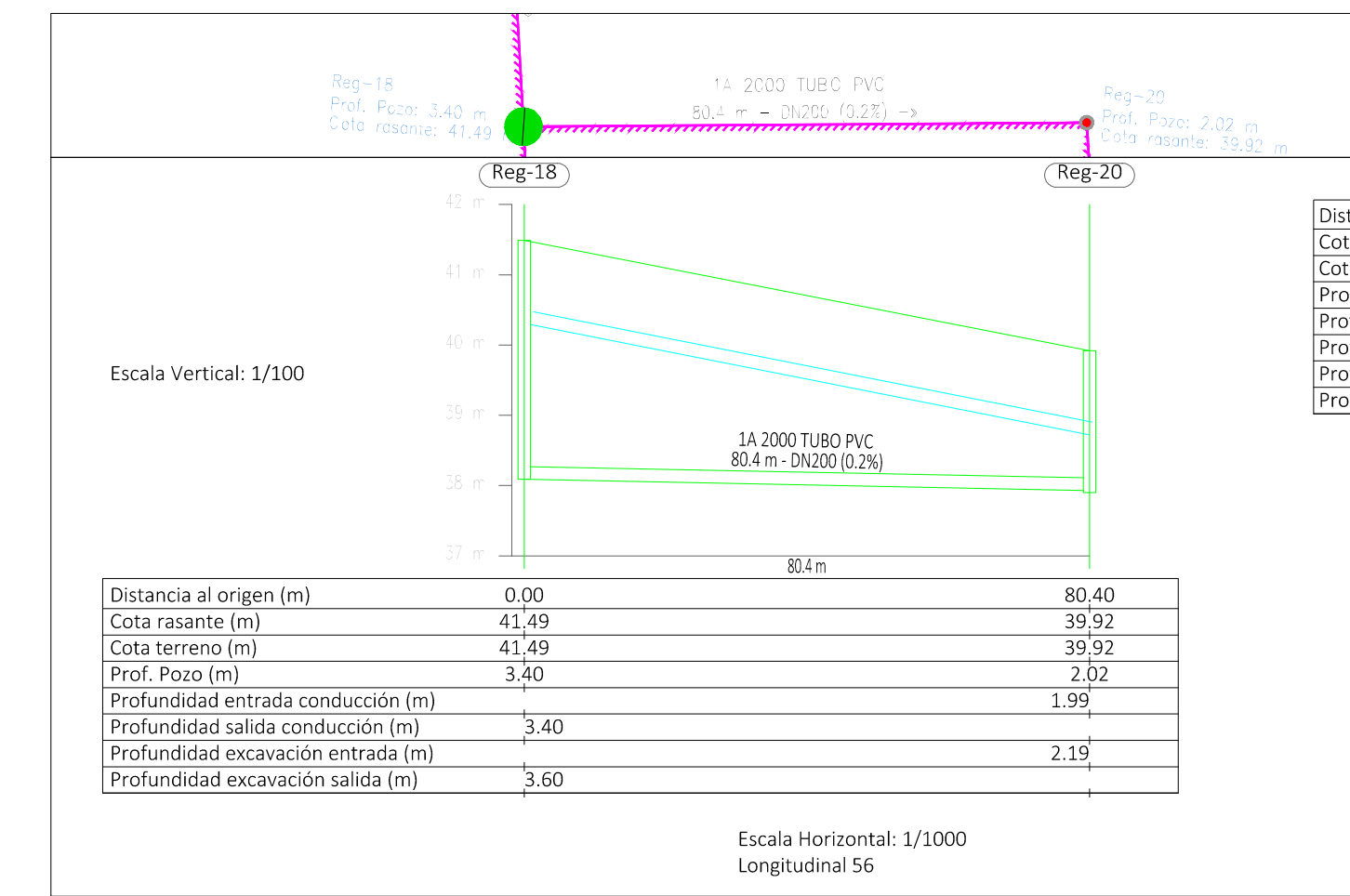
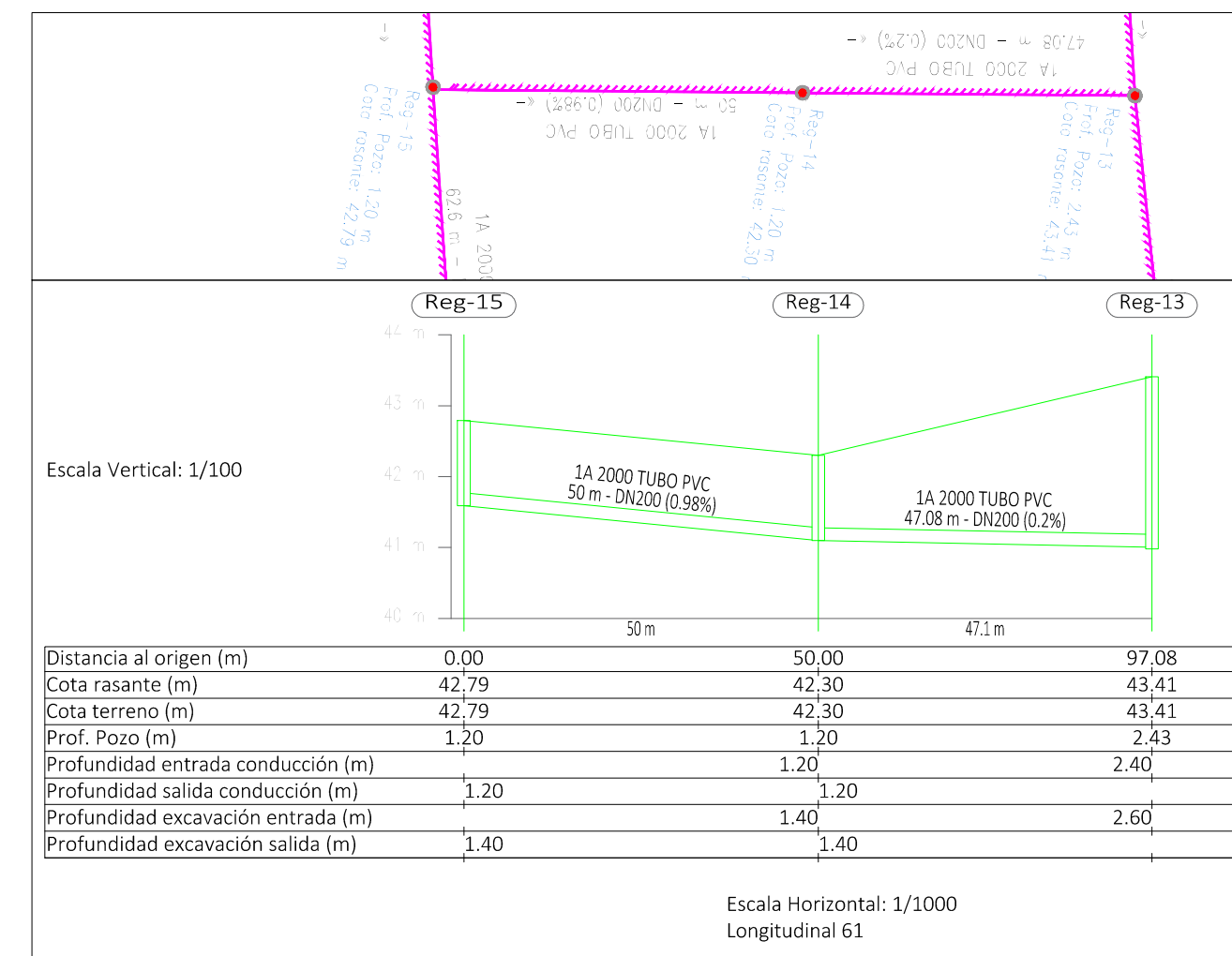
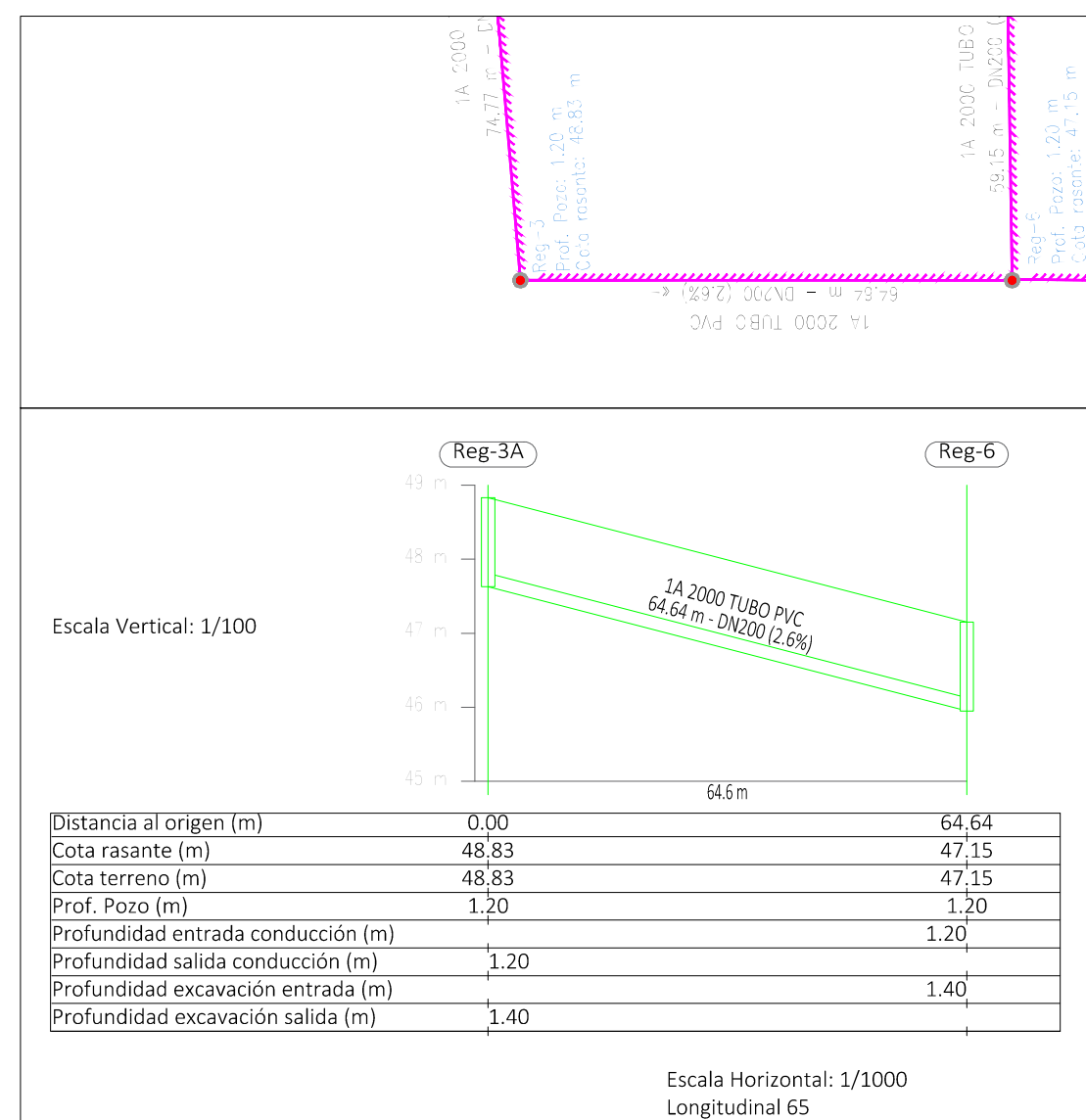
PLANIMETRÍA CON PERFILES
LONGITUDINAL 58,67,63,55

AMPLIACIÓN Y TERMINACIÓN ALCANTARILLADO
SANITARIO DE MONTECRISTI


PROVINCIA: MONTECRISTI

CÓDIGO	SUBDIVISIÓN	NO PLANO	TOTAL PLANOS	ESCALA
INAPA-ALC	MC-RED	3		1:1000

NOMBRE DEL ARCHIVO: 1 Planimetria con Perfiles.dwg
RUTA DEL ARCHIVO: \\APS-FS-051\Docs_Compartidos\Departamento Técnico\Astrid Carolina Herrera\2019\08-Agosto\Finalizados\ALC MONTECRISTI_01.08.2019\4 REDES NUEVA ALC SECTOR BUENOS AIRES [ZONA SUR]\Red Nueva Montecristi Diseño ARREGLADA



REVISIÓN	FECHA REVISIÓN	OBJETO REVISIÓN
0	JULIO 2019	



INSTITUTO NACIONAL DE AGUAS POTABLES Y
ALCANTARILLADOS
INAPA
DIRECCIÓN DE INGENIERÍA

DISEÑO:
DIVISIÓN DE ACUEDUCTO SANITARIO Y PLUVIAL

REVISIÓN:
ING. RHAISA ORTEGA

VISTO:
ING. ALÁN VÁSQUEZ

DIBUJO:
DIVISIÓN DIBUJO

REVISIÓN:
ARQ. SHIRLEY MARCANO

VISTO:
ING. PEDRO DE JS. RODRÍGUEZ

PLANIMETRÍA CON PERFILES
LONGITUDINAL 65,61,56,72,59

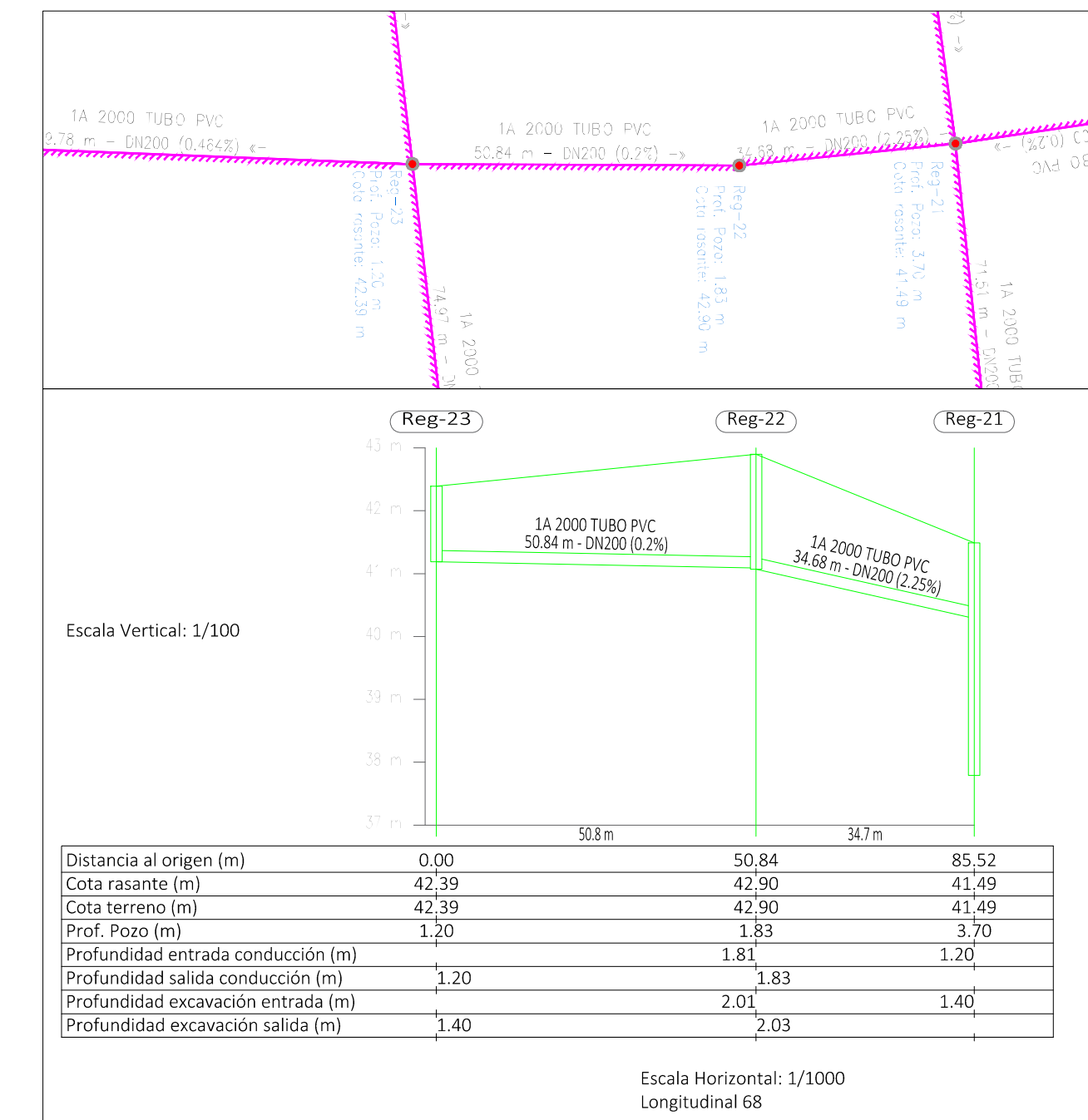
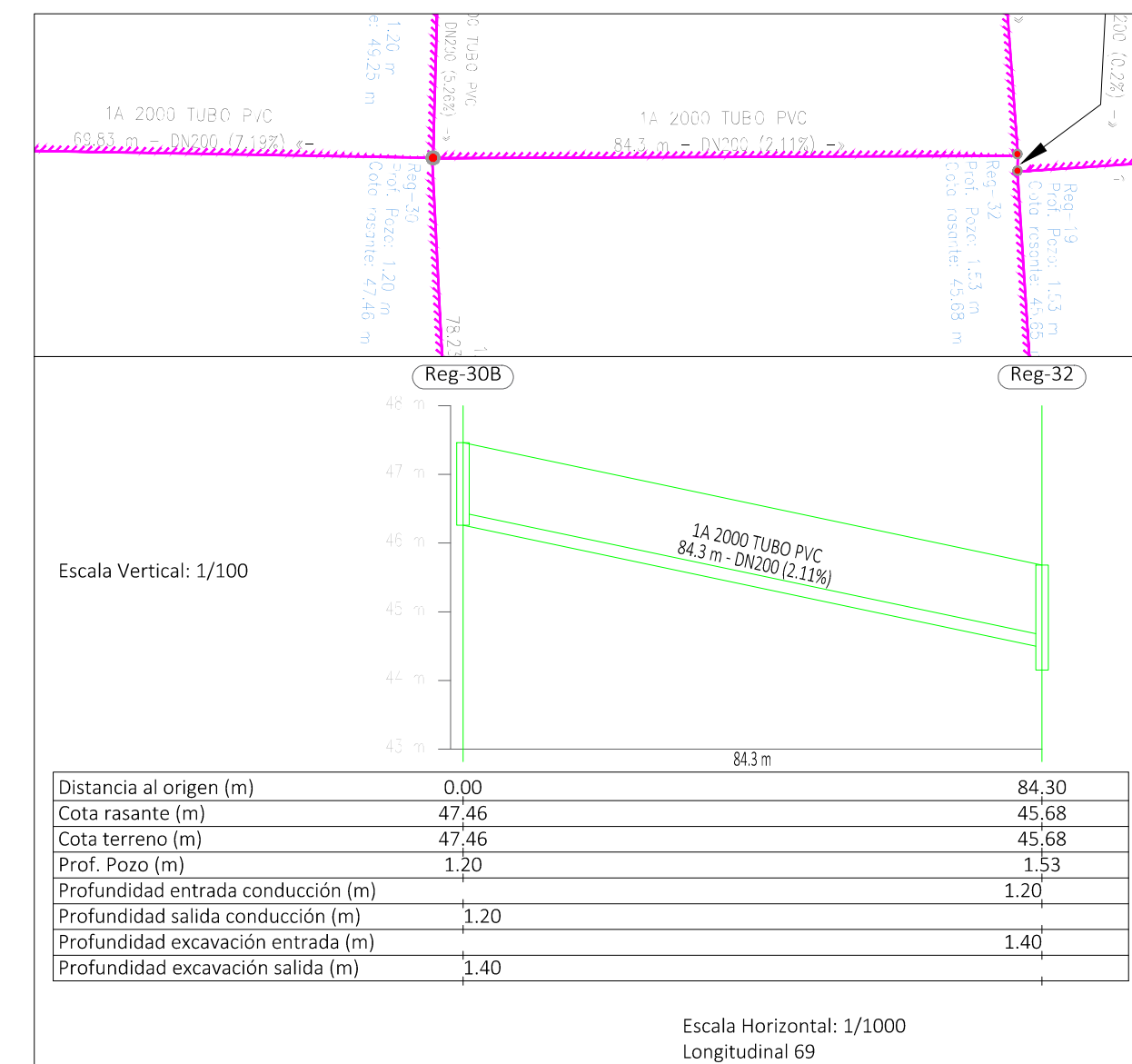
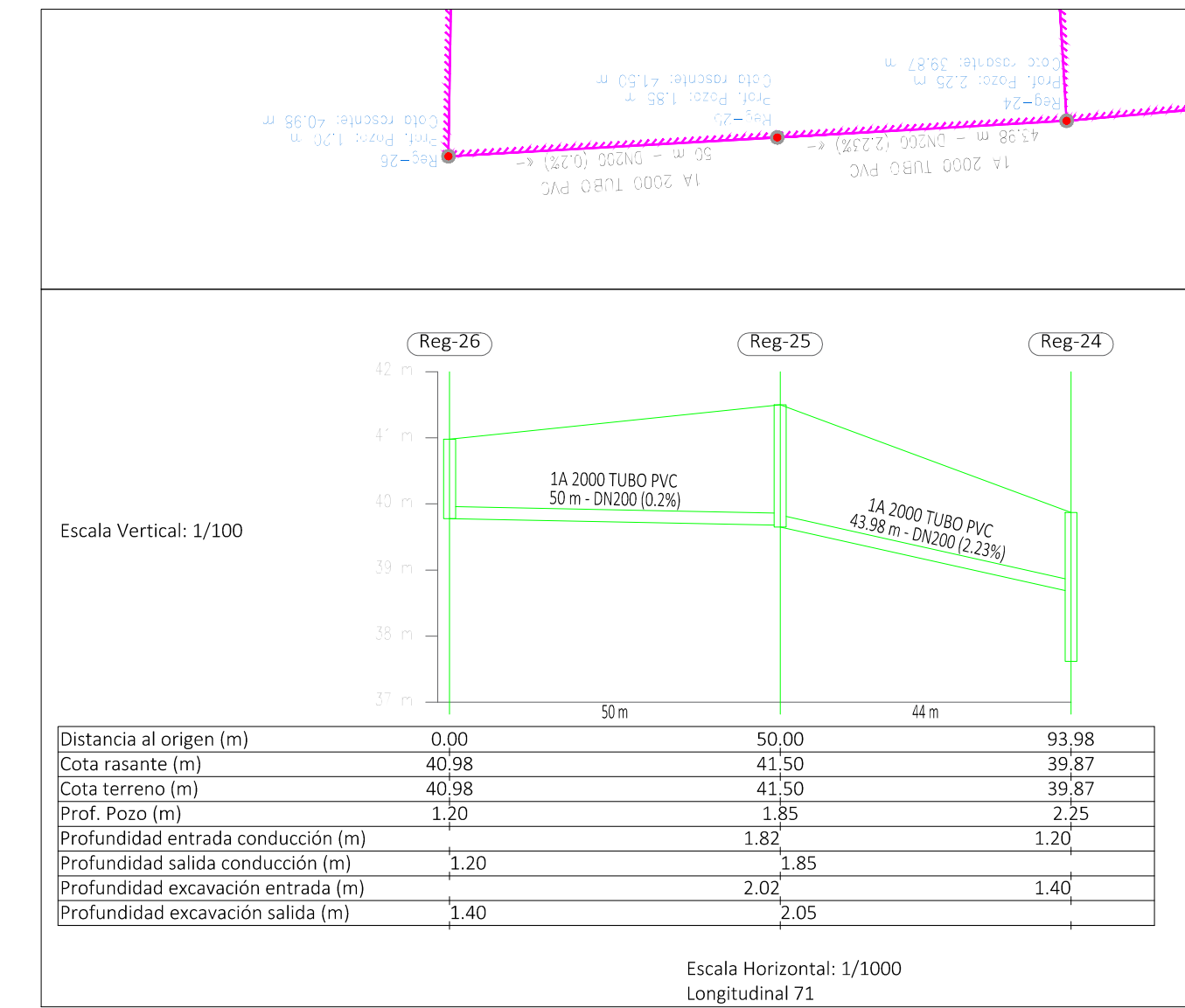
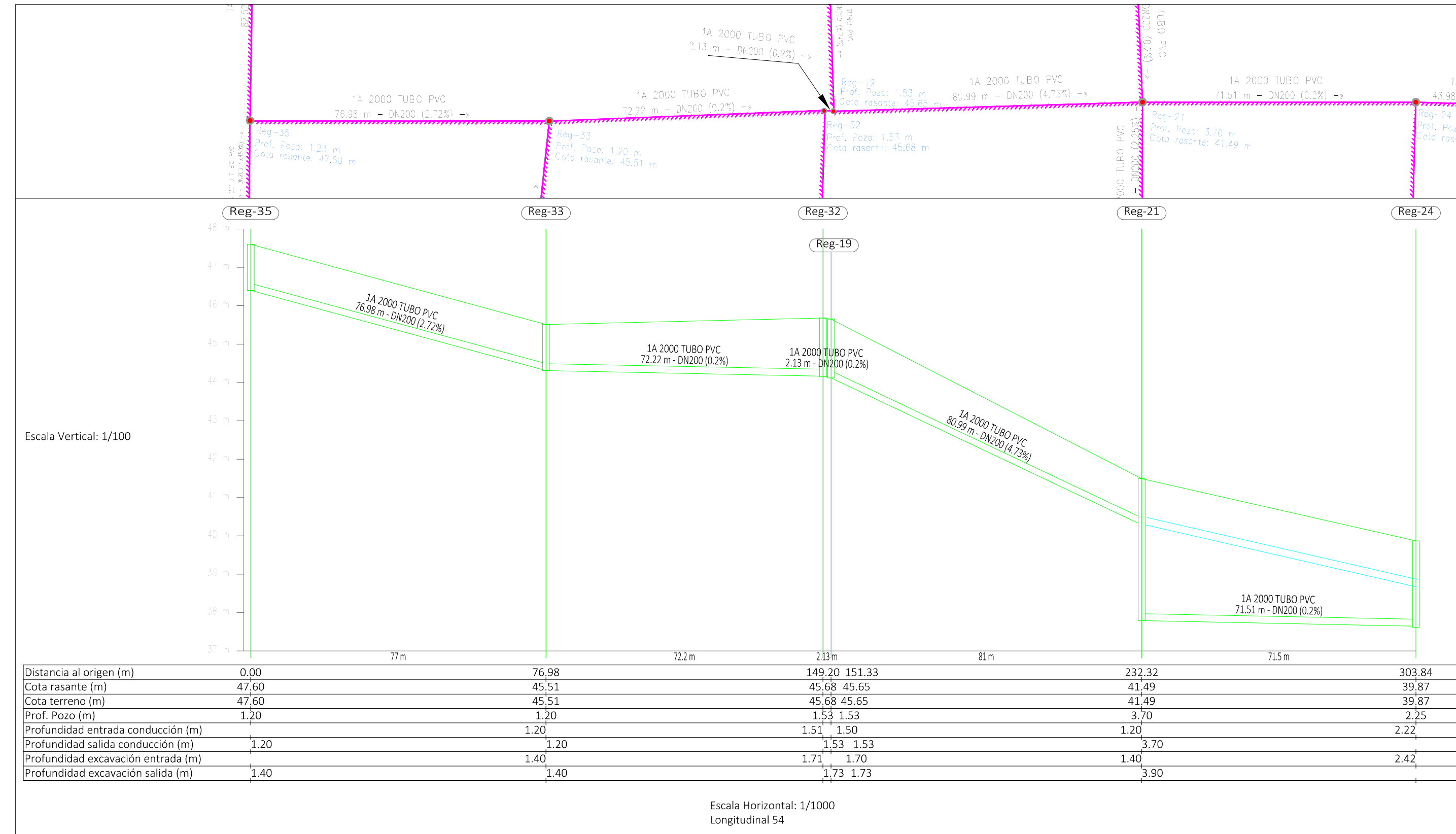
AMPLIACIÓN Y TERMINACIÓN ALCANTARILLADO
SANITARIO DE MONTECRISTI

PROVINCIA: MONTECRISTI


NOMBRE DEL ARCHIVO: 1 Planimetría con Perfiles.dwg

RUTA DEL ARCHIVO: \\AIPS-FS-00\Docs_Compartidos\Departamento Técnico\Astrid Carolina Herrera\2019\06-Agosto\Finalizados\ALC MONTECRISTI_01.08.2019\4 REDES NUEVA ALC SECTOR BUENOS AIRES (ZONA SUR)\Red Nueva Montecristi Diseño ARREGlada

CÓDIGO	SUBDIVISIÓN	NO PLANO	TOTAL PLANOS	ESCALA
INAPA-ALC	MC-RED	3		1:1000



REVISION	FECHA REVISION	OBJETO REVISION
0	JULIO 2019	



INSTITUTO NACIONAL DE AGUAS POTABLES Y
ALCANTARILLADOS
INAPA
DIRECCIÓN DE INGENIERÍA

DISEÑO:
DIVISIÓN DE ACUEDUCTO SANITARIO Y PLUVIAL
REVISIÓN:
ING. RHAISA ORTEGA
VISTO:
ING. ALÁN VÁSQUEZ

DIBUJO:
DIVISIÓN DIBUJO
REVISIÓN:
ARQ. SHIRLEY MARCANO
VISTO:
ING. PEDRO DE JS. RODRÍGUEZ


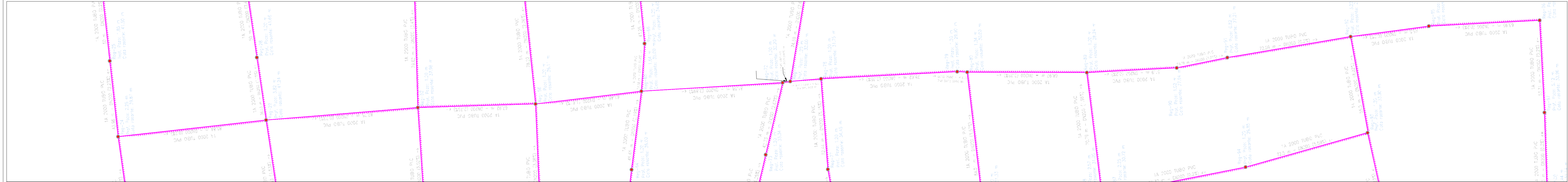
PLANIMETRÍA CON PERFILES
LONGITUDINAL 54,71,69,68

AMPLIACIÓN Y TERMINACIÓN ALCANTARILLADO
SANITARIO DE MONTECRISTI


PROVINCIA: MONTECRISTI

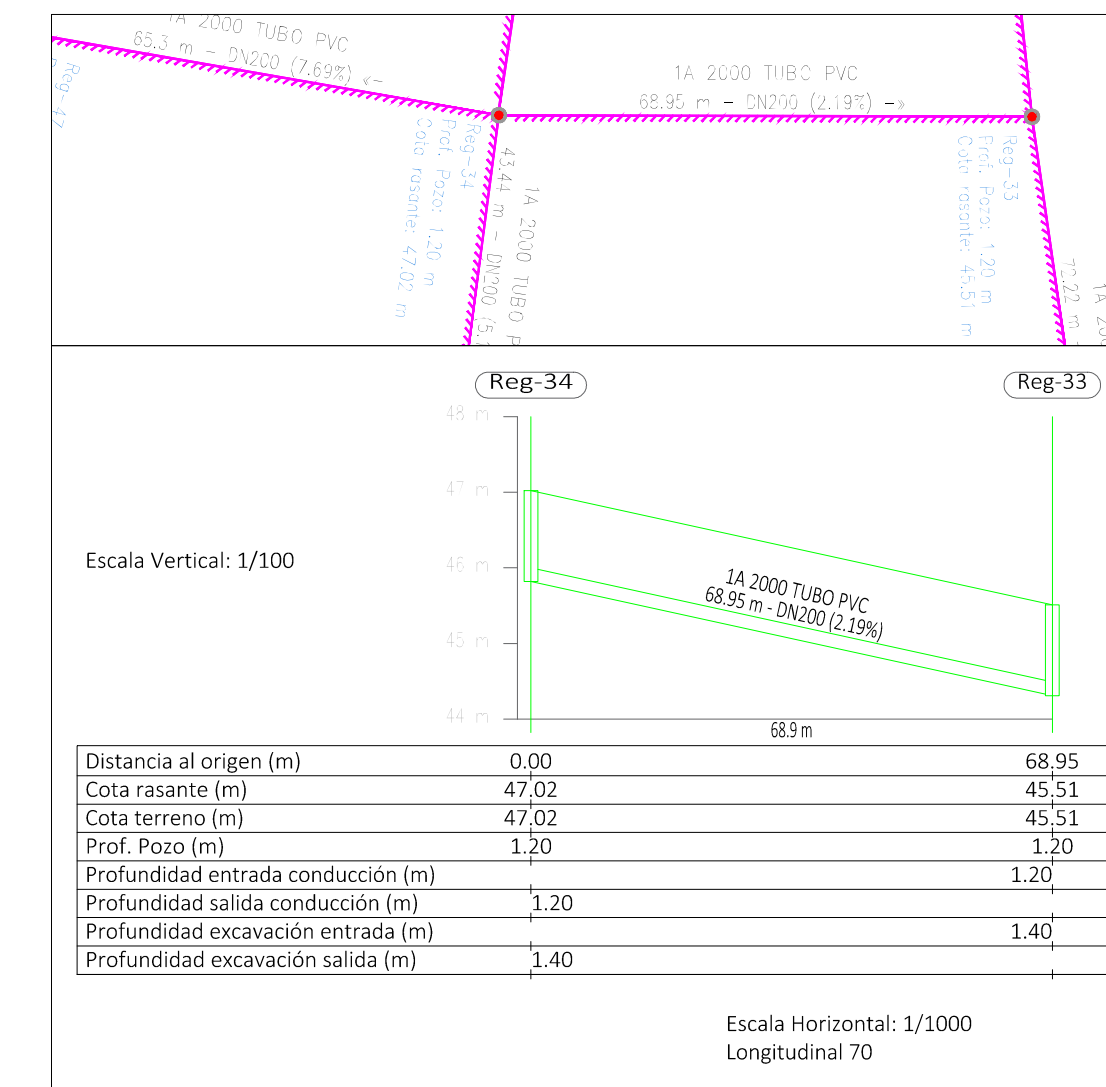
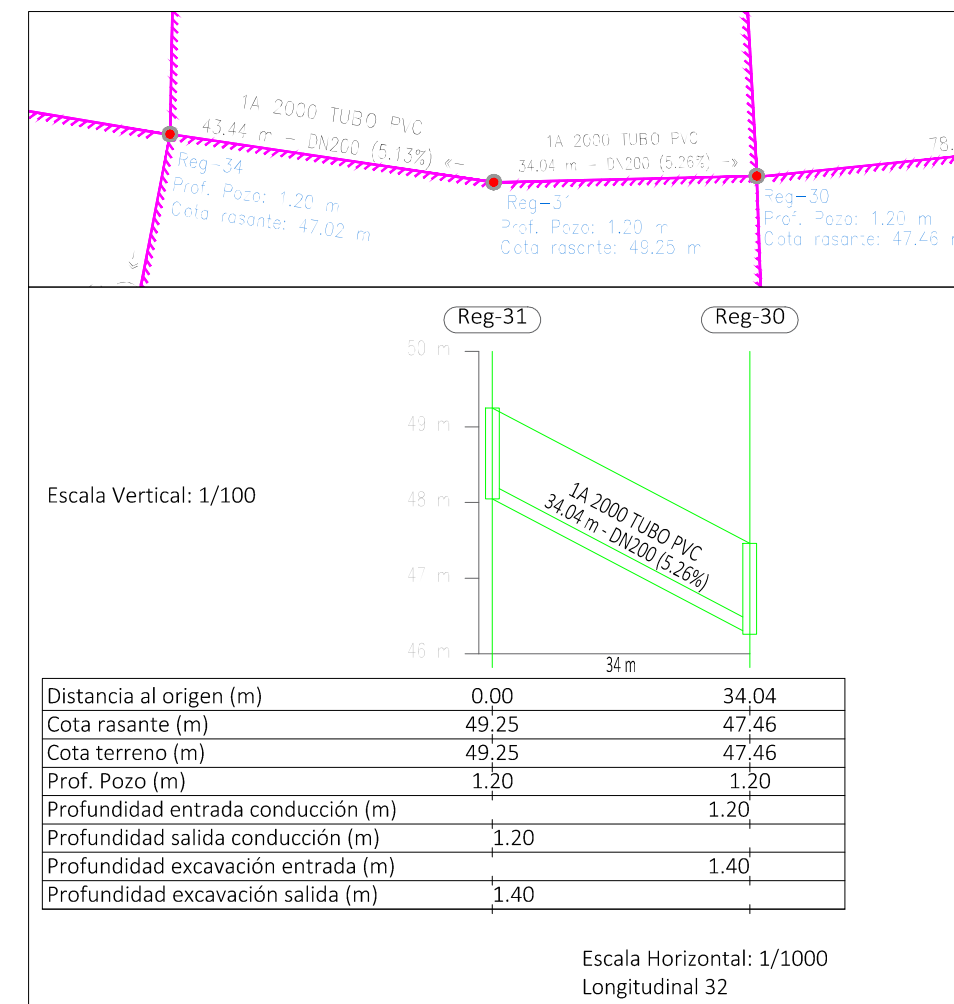
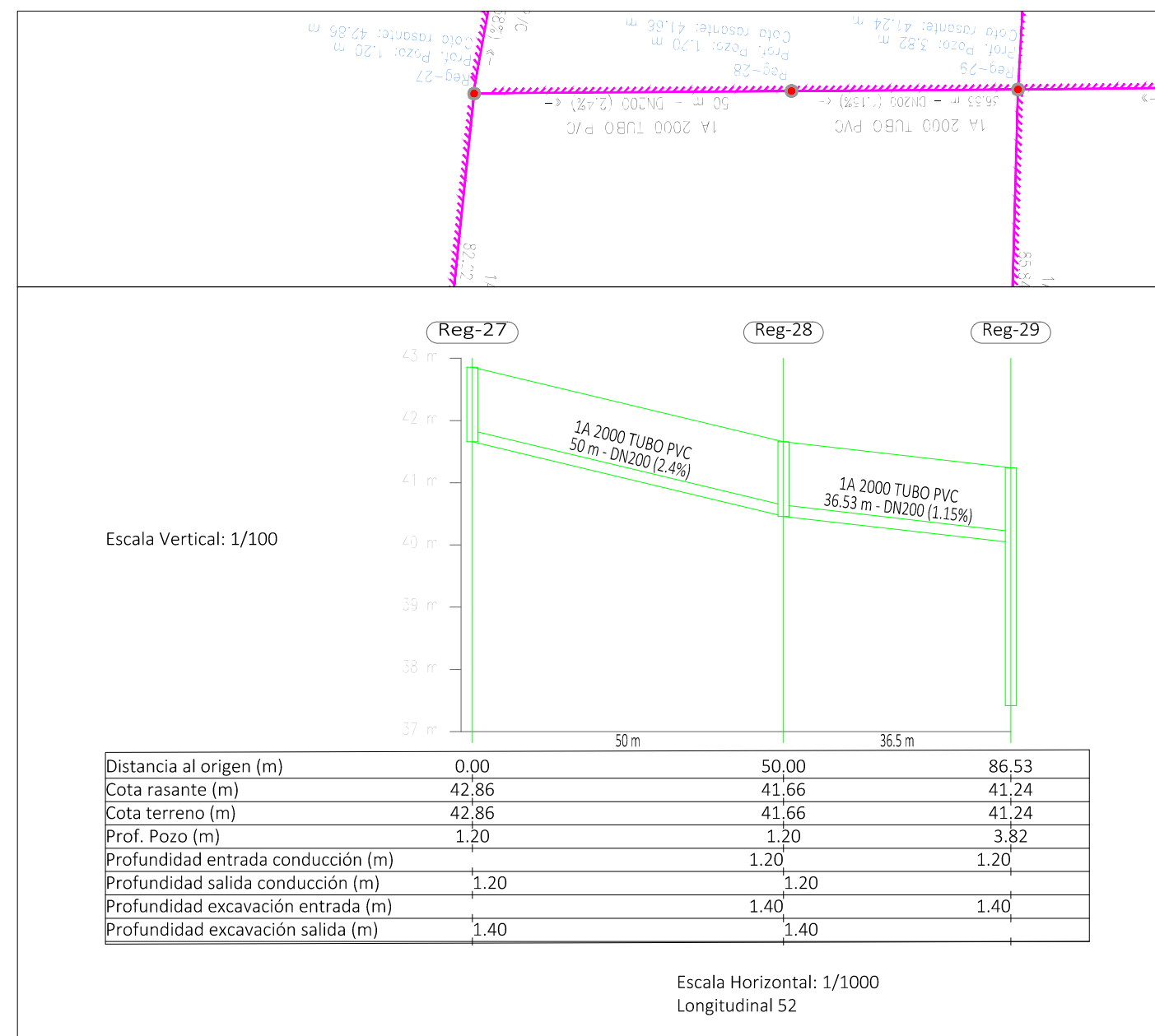
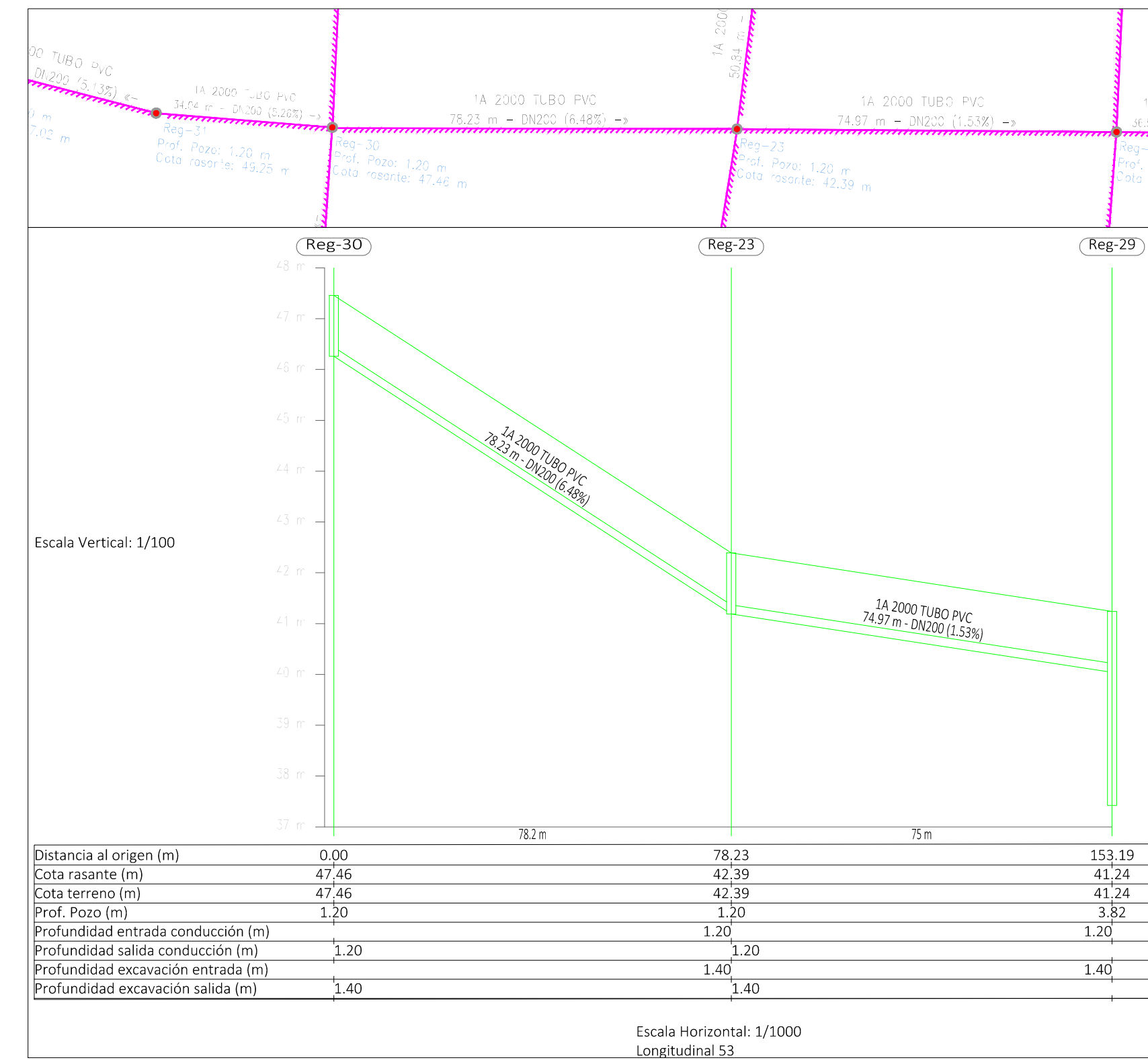
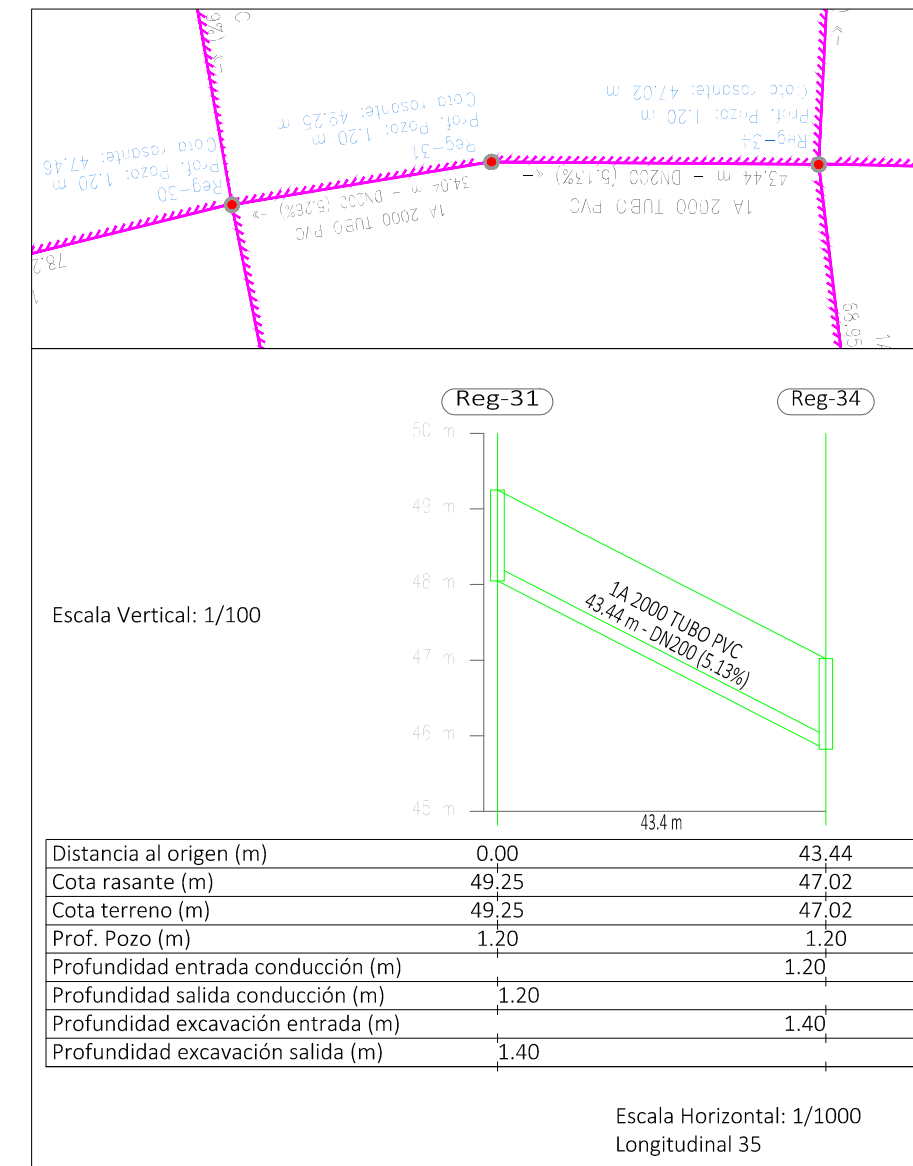
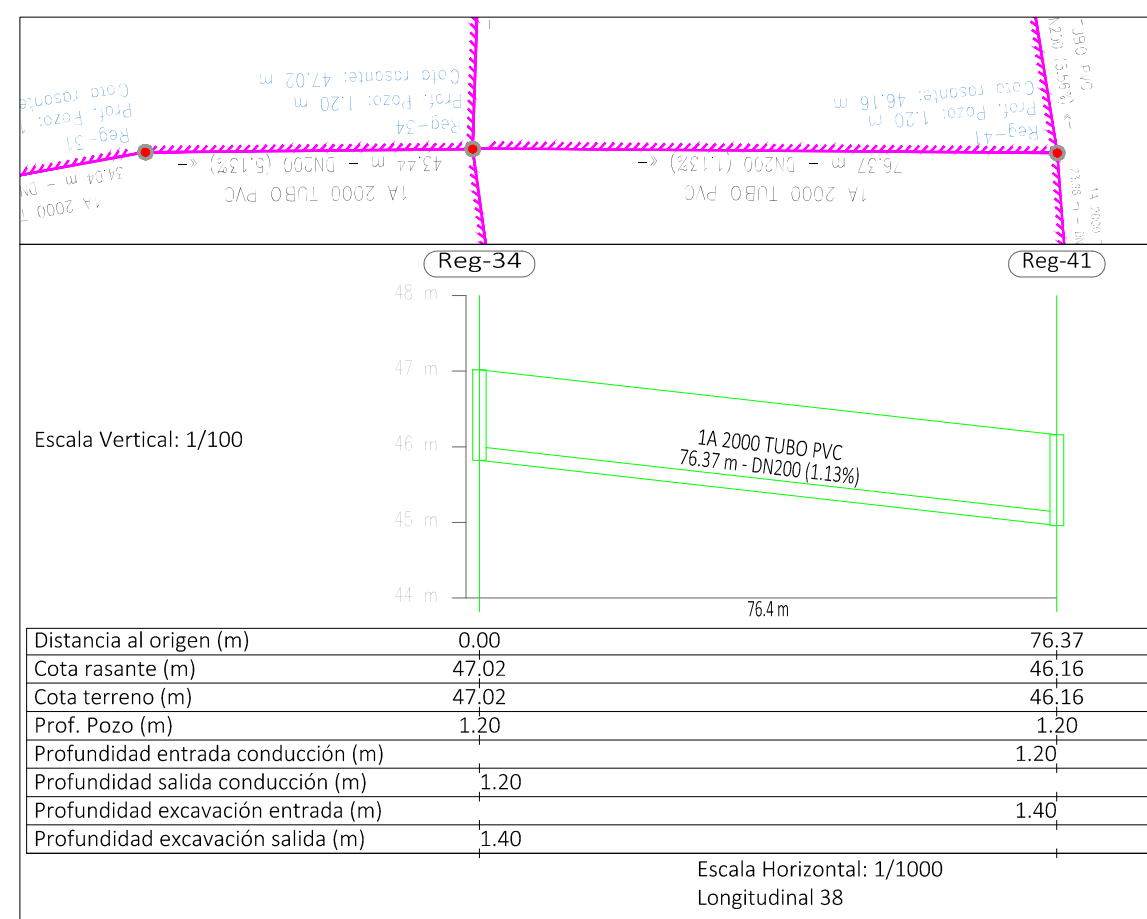
NOMBRE DEL ARCHIVO: 1 Planimetria con Perfiles.dwg
RUTA DEL ARCHIVO: \\APS-FS-05\Docs_Compartidos\Departamento Técnico\Astrid Carolina Herrera\2019\08-Agosto\Finalizados\ALC MONTECRISTI_01.08.2019\4 REDES NUEVA ALC SECTOR BUENOS AIRES [ZONA SUR]\Red Nueva Montecristi\Diseño

CÓDIGO	SUBDIVISIÓN	Nº PLANO	TOTAL PLANOS	ESCALA
INAPA-ALC	MC-RED	4		1:1000




Escala Horizontal: 1/1000

REVISIÓN	FECHA REVISIÓN	OBJETO REVISIÓN	INSTITUTO NACIONAL DE AGUAS POTABLES Y ALCANTARILLADOS INAPA DIRECCIÓN DE INGENIERÍA		DISEÑO: DIVISIÓN DE ACUEDUCTO SANITARIO Y PLUVIAL ING. RHAISA ORTEGA	DIBUJO: DIVISIÓN DIBUJO ARQ. SHIRLEY MARCANO	PLANIMETRÍA CON PERFILES LONGITUDINAL 54,71,69,68		AMPLIACIÓN Y TERMINACIÓN ALCANTARILLADO SANITARIO DE MONTECRISTI PROVINCIA: MONTECRISTI				
					VISTO: ING. ALÁN VÁSQUEZ		VISTO: ING. PEDRO DE JS. RODRÍGUEZ		NOMBRE DEL ARCHIVO: 1 Planimetria con Perfiles.dwg RUTA DEL ARCHIVO: \\APS-FS-05\Docs_Compartidos\Departamento Técnico\Astrid Carolina Herrera\2019\08-Agosto\Finalizados\ALC MONTECRISTI 01.08.2019\4 REDES MONTECRISTI ATC 2019\4 REDES ALC MONTECRISTI 01.08.2019\4 REDES				
									CÓDIGO	SUBDIVISIÓN	NO PLANO	TOTAL PLANOS	ESCALA
0	JULIO 2019		INAPA-ALC	MC-RED	5	5	5	1:1000					



REVISIÓN	FECHA REVISIÓN	OBJETO REVISIÓN
0	JULIO 2019	



INSTITUTO NACIONAL DE AGUAS POTABLES Y
ALCANTARILLADOS
INAPA
DIRECCIÓN DE INGENIERÍA

DISEÑO:
DIVISIÓN DE ACUEDUCTO SANITARIO Y PLUVIAL

REVISIÓN:
ING. RHAISA ORTEGA

VISTO:
ING. ALÁN VÁSQUEZ

DIBUJO:
DIVISIÓN DIBUJO


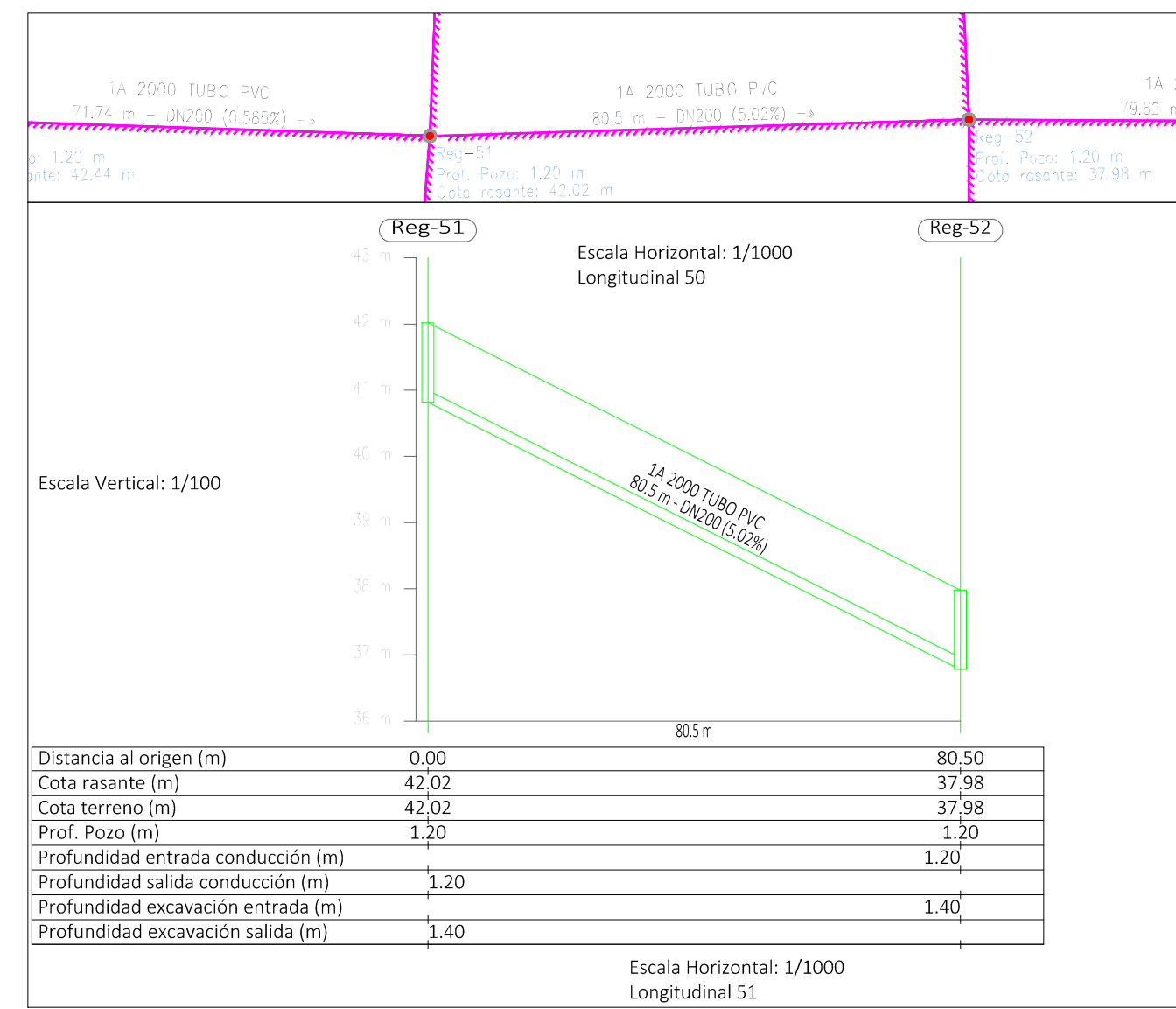
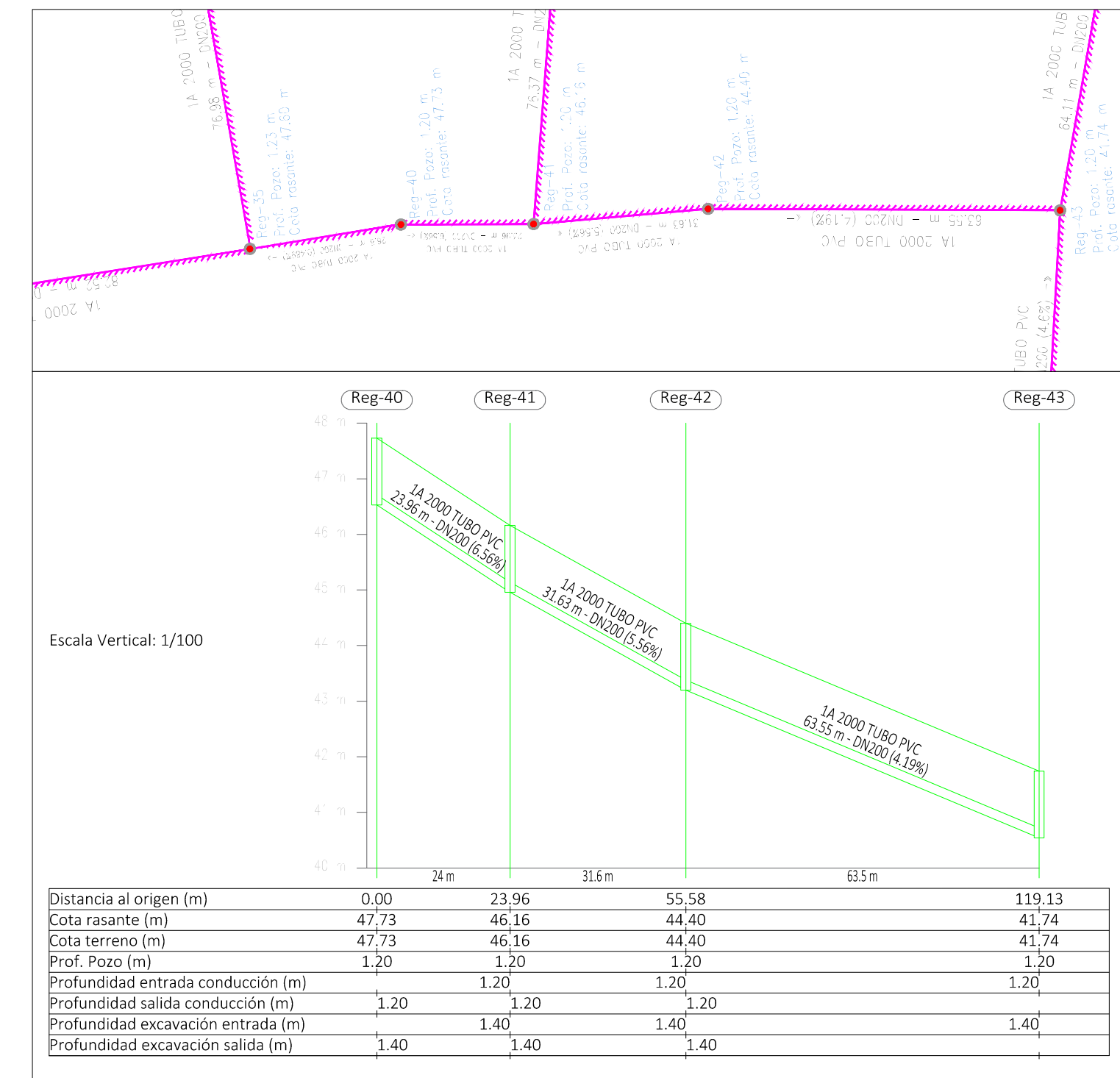
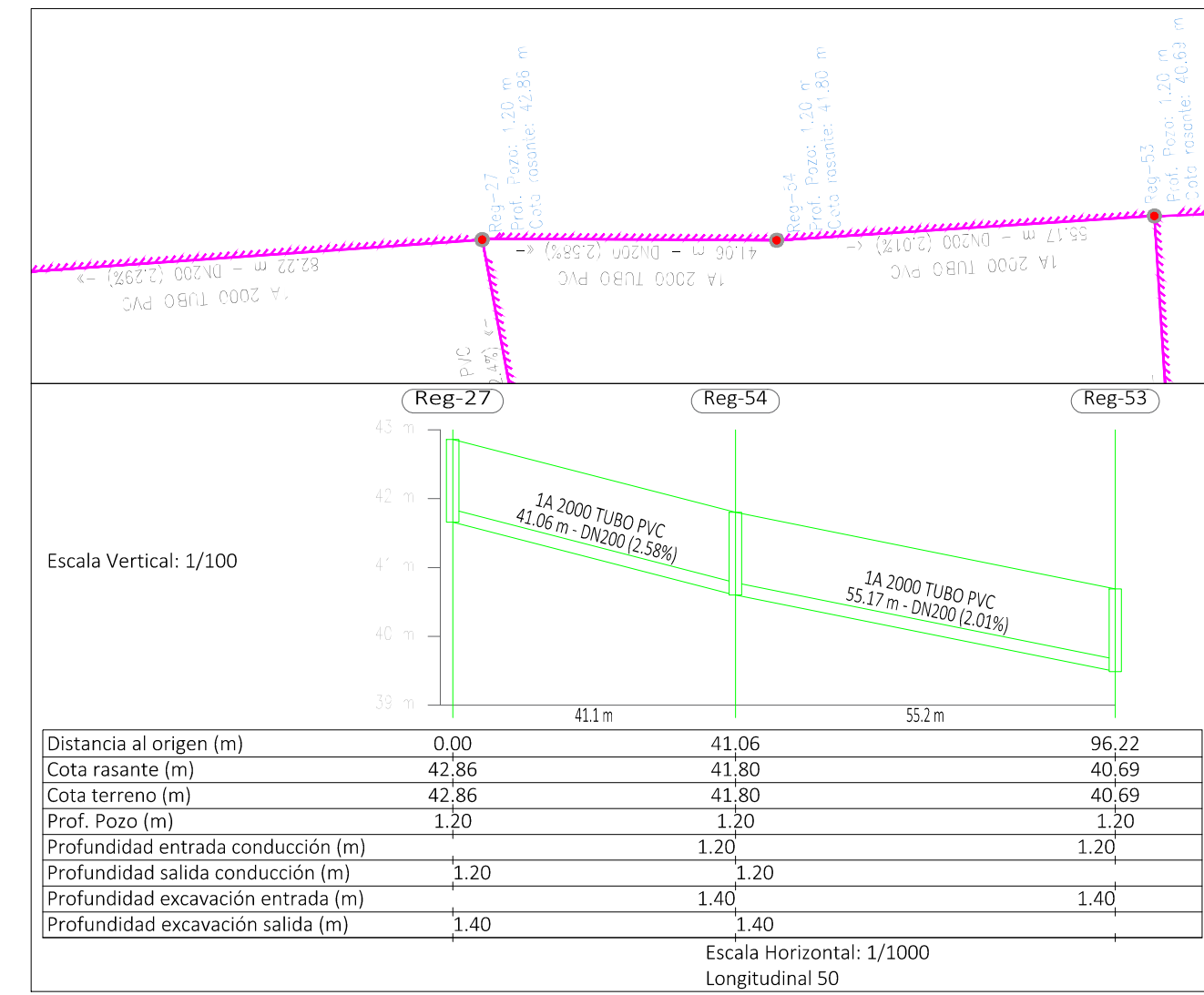
REVISIÓN:
ARQ. SHIRLEY MARCANO

VISTO:
ING. PEDRO DE JS. RODRÍGUEZ


PLANIMETRÍA CON PERFILES
LONGITUDINAL 38,35,53,70,32,52

NOMBRE DEL ARCHIVO: 1 Planimetria con Perfiles.dwg
RUTA DEL ARCHIVO: \\APS-F5-05\Docs_Compartidos\Departamento Técnico\Astrid Carolina Herrera\2019\08-Agosto\Finalizados\ALC MONTECRISTI_01_08_2019\4 REDES NUEVA ALC SECTOR BUENOS AIRES (ZONA SUR)\Red Nueva Montecristi Diseño

AMPLIACIÓN Y TERMINACIÓN ALCANTARILLADO SANITARIO DE MONTECRISTI				
PROVINCIA: MONTECRISTI				
CODIGO	SUBDIVISIÓN	NO PLANO	TOTAL PLANOS	ESCALA
INAPA-ALC	MC-RED	6		1:1000



REVISIÓN	FECHA REVISIÓN	OBJETO REVISIÓN
0	JULIO 2019	



INSTITUTO NACIONAL DE AGUAS POTABLES Y
ALCANTARILLADOS
INAPA
DIRECCIÓN DE INGENIERÍA

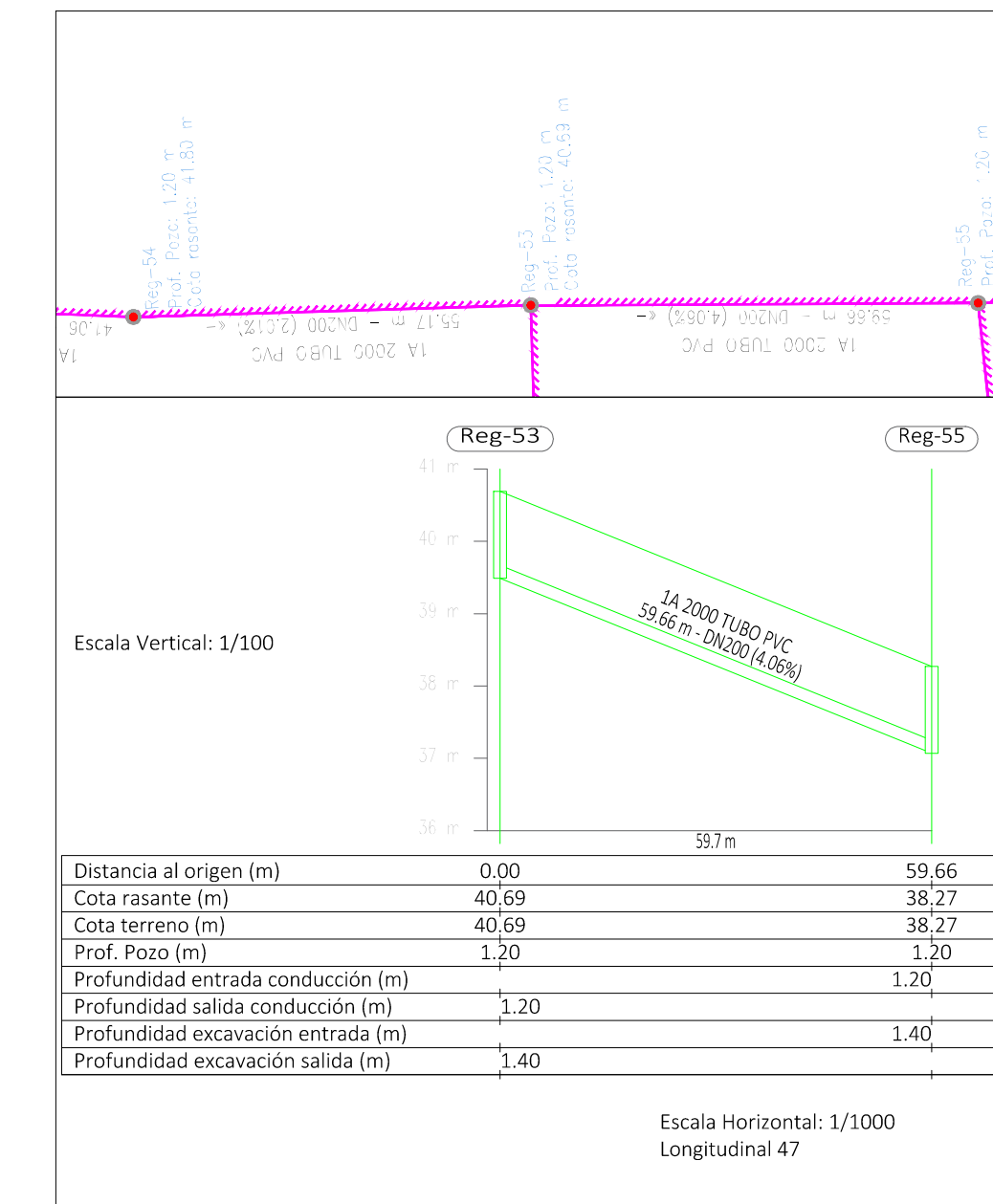
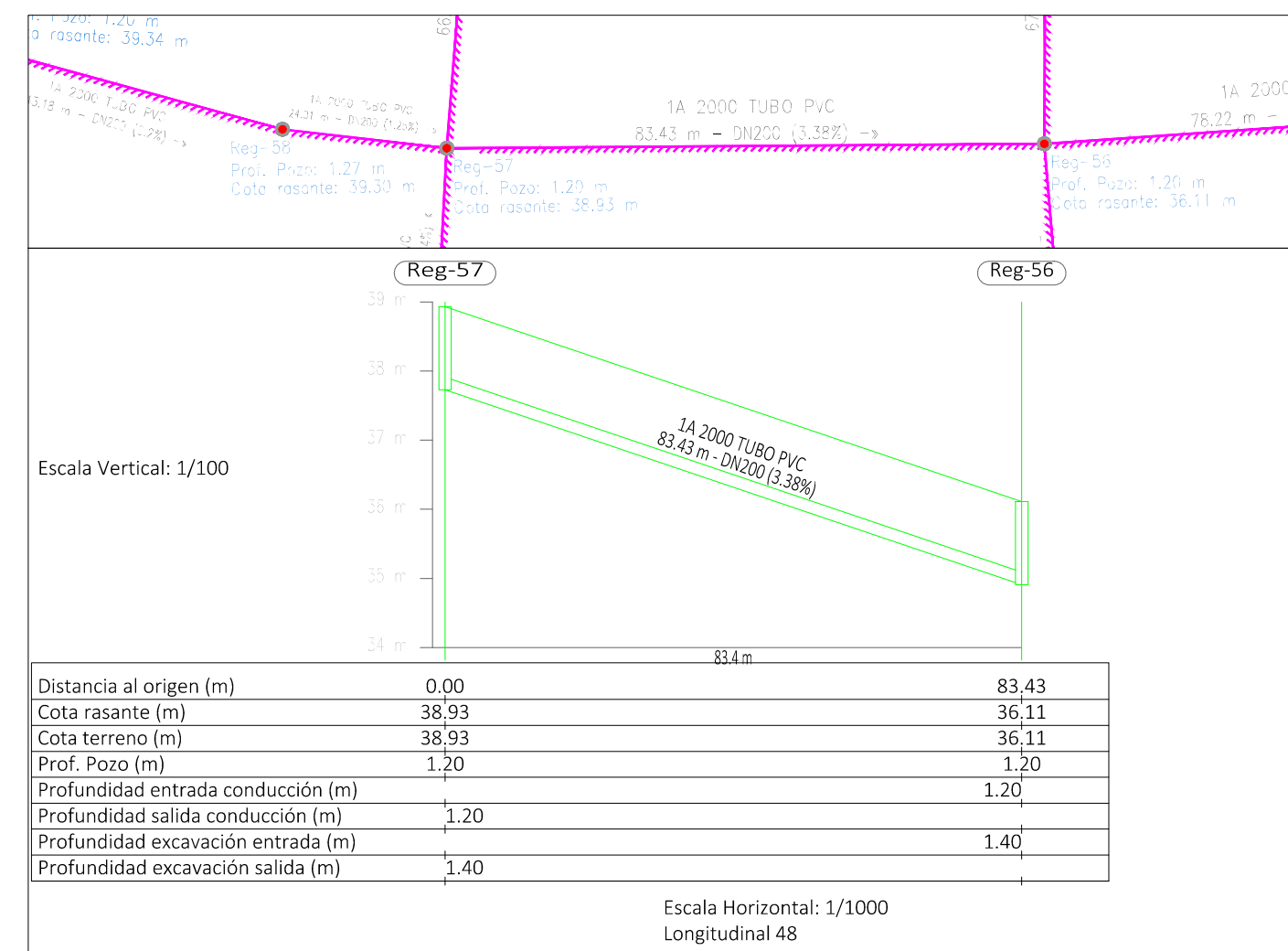
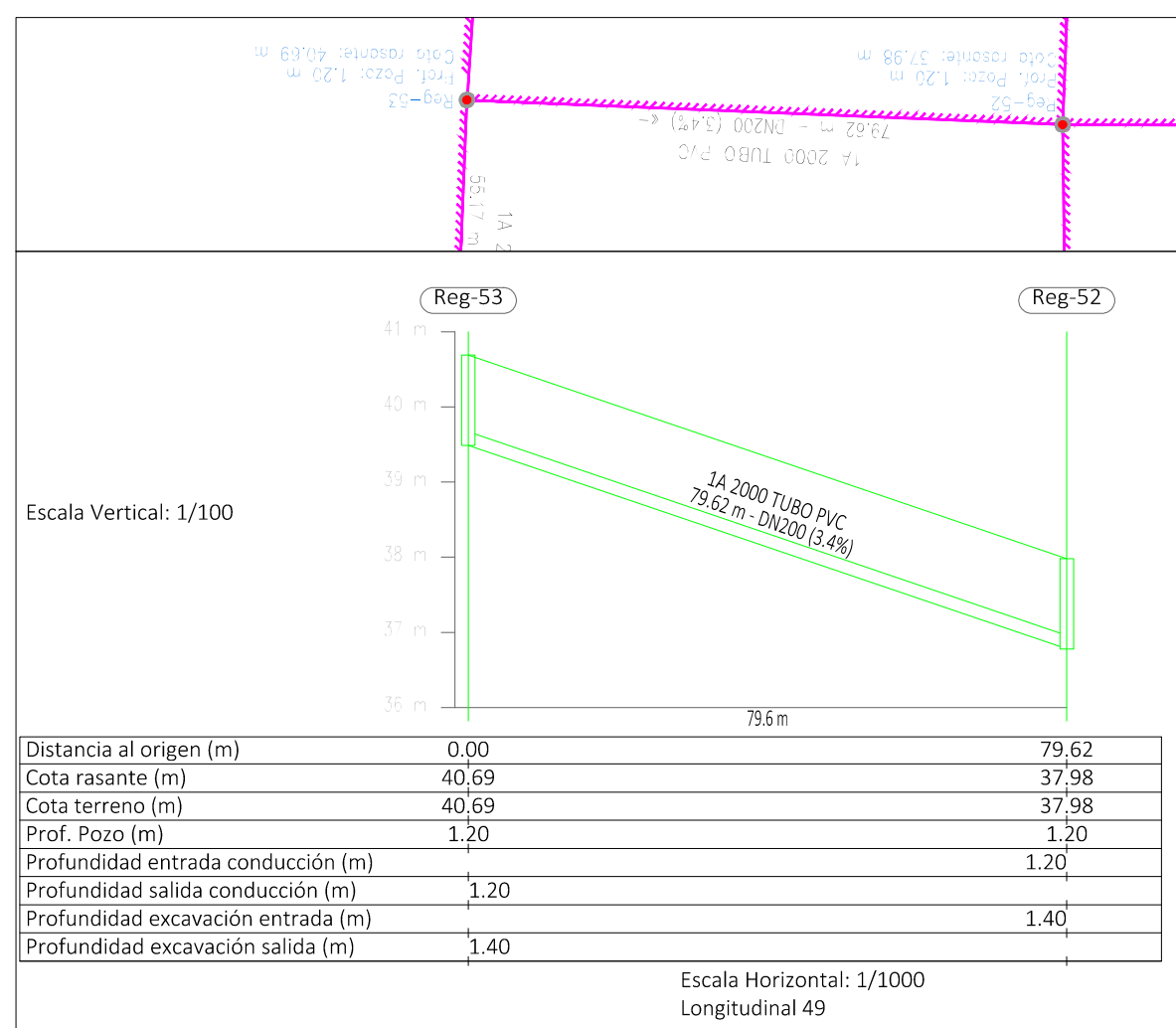
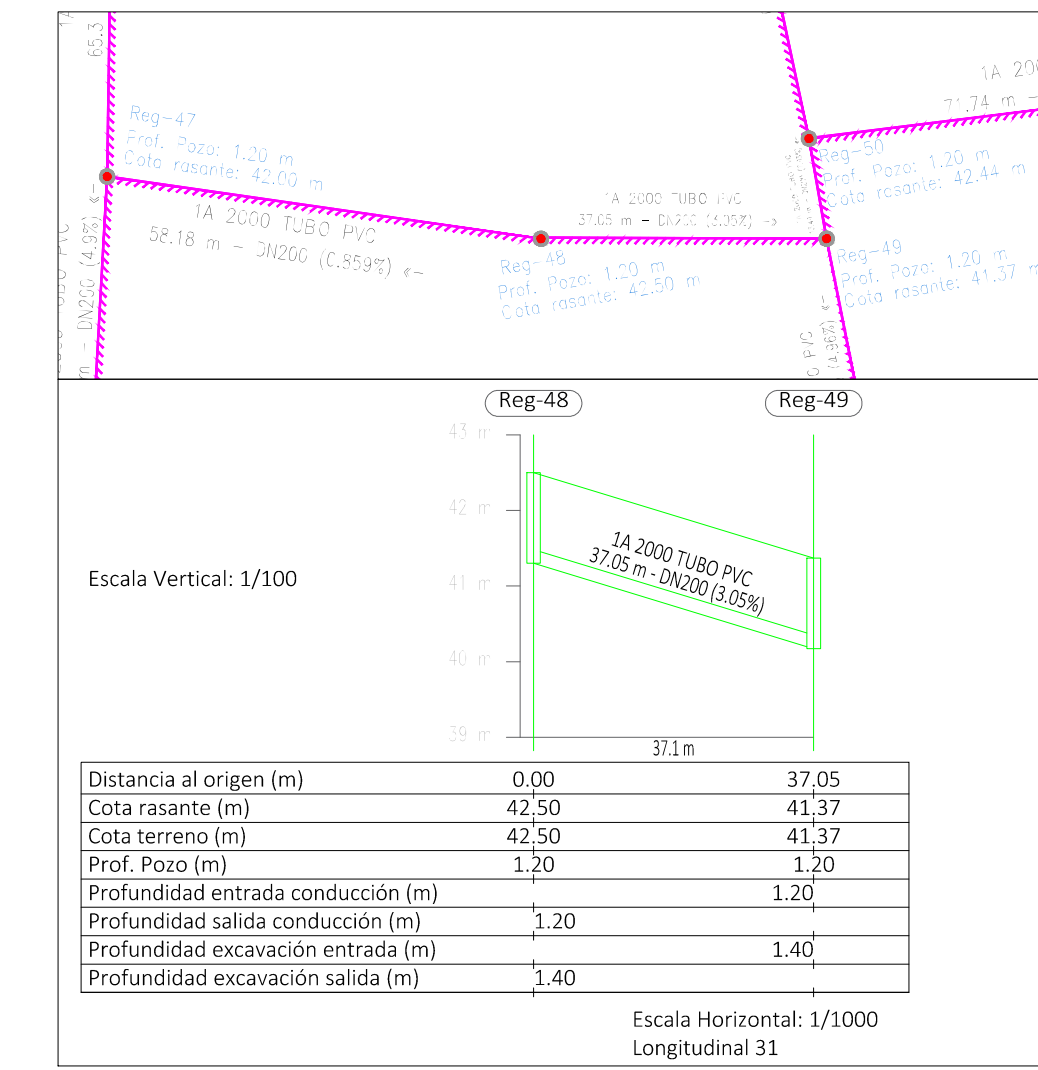
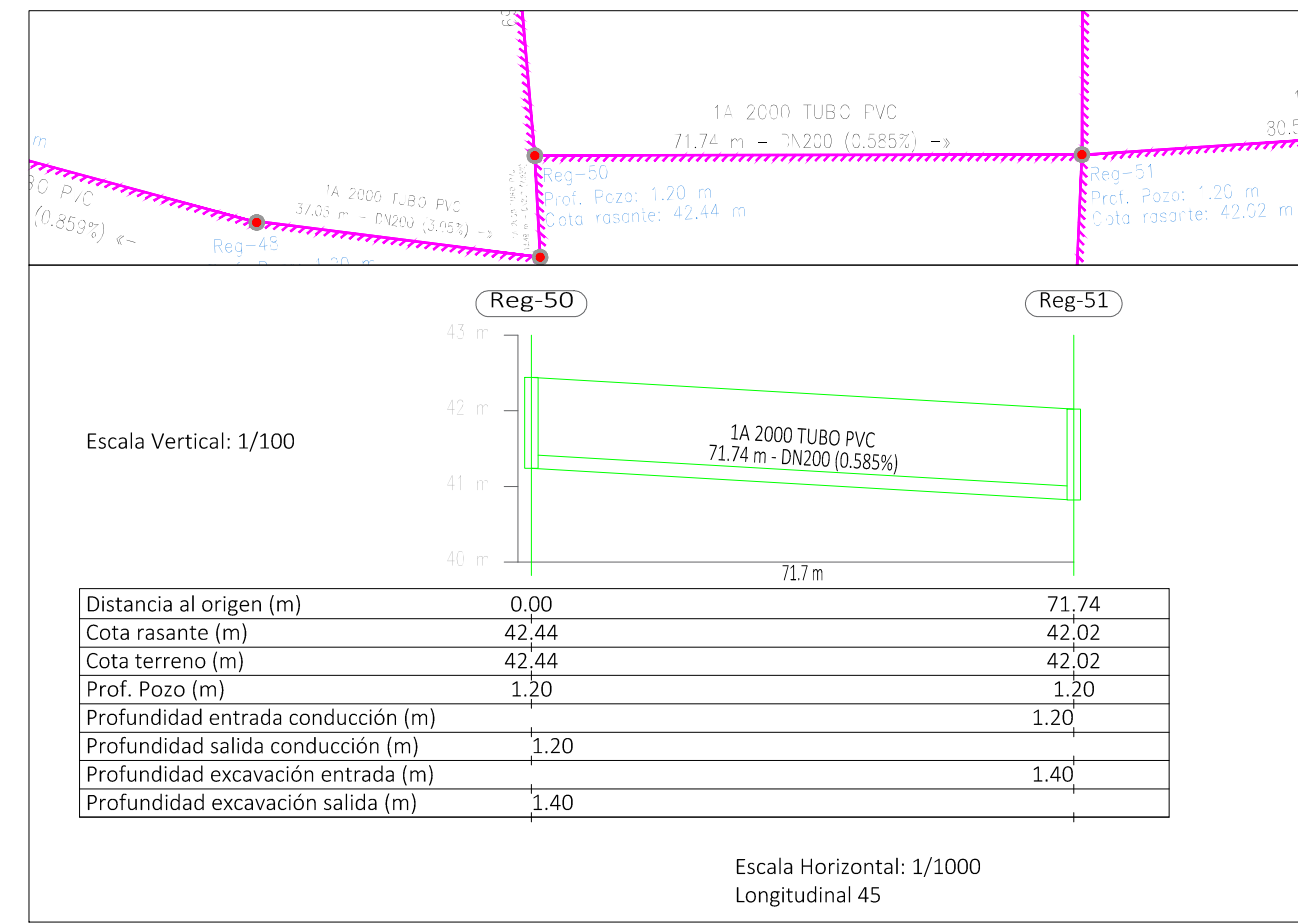
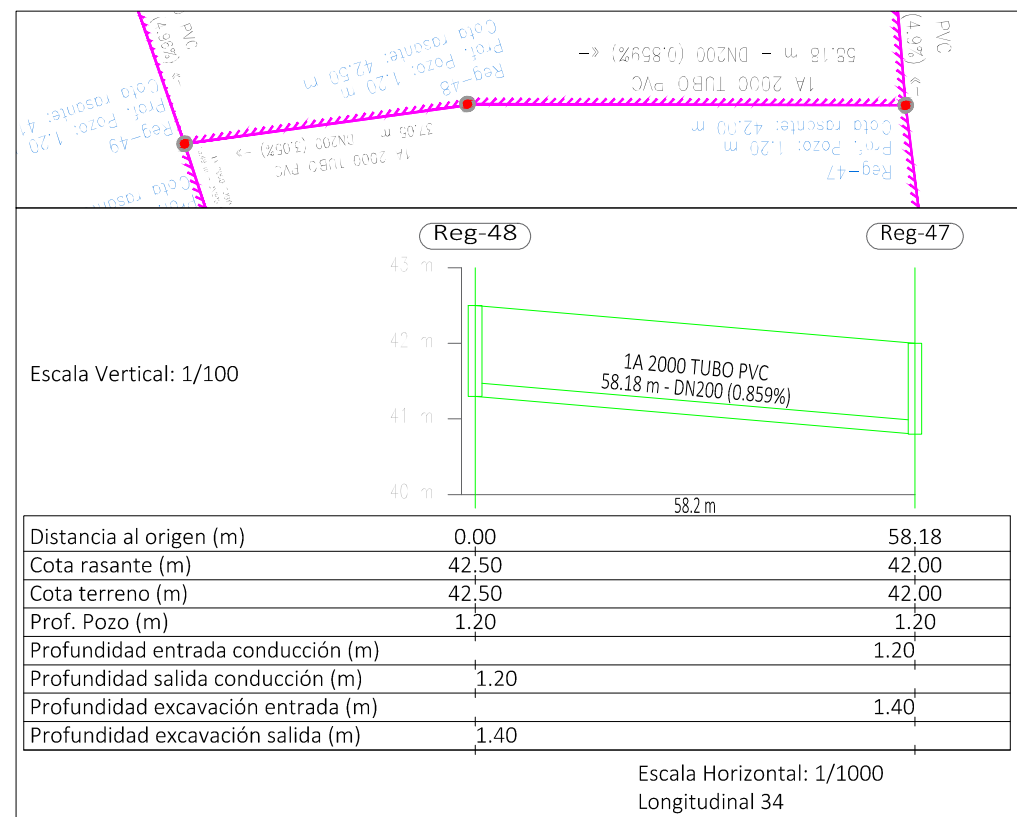
DISEÑO: DIVISIÓN DE ACUEDUCTO SANITARIO Y PLUVIAL	DIBUJO: DIVISIÓN DIBUJO
REVISIÓN: ING. RHAISA ORTEGA	REVISIÓN: ARQ. SHIRLEY MARCANO
VISTO: ING. ALÁN VÁSQUEZ	VISTO: ING. PEDRO DE JS. RODRÍGUEZ

PLANIMETRÍA CON PERFILES
LONGITUDINAL 50,51,33,


AMPLIACIÓN Y TERMINACIÓN ALCANTARILLADO
SANITARIO DE MONTECRISTI
PROVINCIA: MONTECRISTI

CÓDIGO	SUBDIVISIÓN	NO PLANO	TOTAL PLANOS	ESCALA
INAPA-ALC	MC-RED	7		1:1000

NOMBRE DEL ARCHIVO: 1 Planimetria con Perfiles.dwg
RUTA DEL ARCHIVO: \\APS-FS-05\Docs_Compartidos\Departamento Técnico\Astrid Carolina Herrera\2019\08-Agosto\Finalizados\ALC MONTECRISTI_01.08.2019\4 REDES



REVISIÓN	FECHA REVISIÓN	OBJETO REVISIÓN
0	JULIO 2019	



INSTITUTO NACIONAL DE AGUAS POTABLES Y
ALCANTARILLADOS
INAPA
DIRECCIÓN DE INGENIERÍA

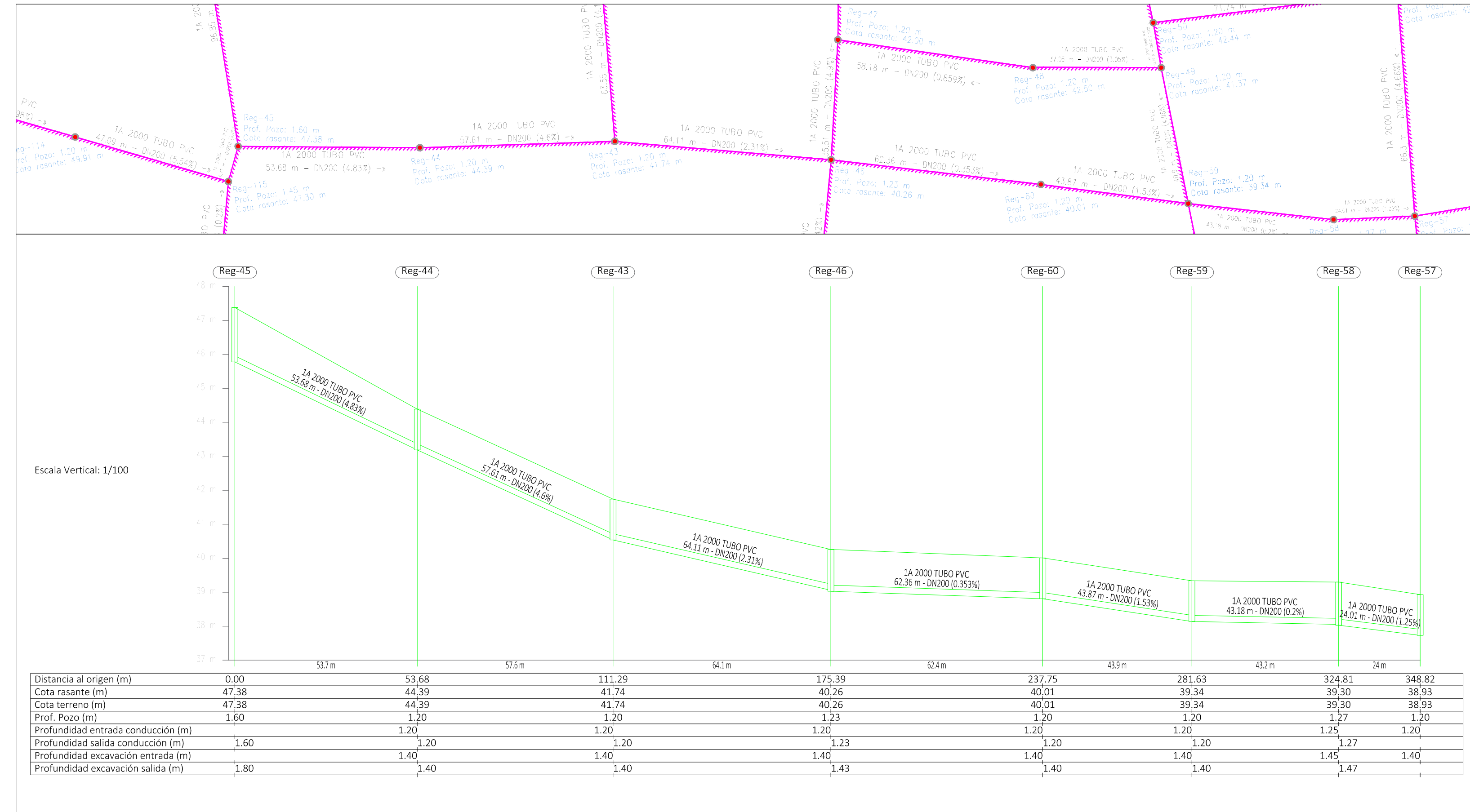

DISEÑO:
DIVISIÓN DE ACUEDUCTO SANITARIO Y PLUVIAL
REVISIÓN:
ING. RHAISA ORTEGA
VISTO:
ING. ALÁN VÁSQUEZ


DIBUJO:
DIVISIÓN DIBUJO
REVISIÓN:
ARQ. SHIRLEY MARCANO
VISTO:
ING. PEDRO DE JS. RODRÍGUEZ

PLANIMETRÍA CON PERFILES
LONGITUDINAL 34,45,31,47,48,49

AMPLIACIÓN Y TERMINACIÓN ALCANTARILLADO
SANITARIO DE MONTECRISTI
PROVINCIA: MONTECRISTI

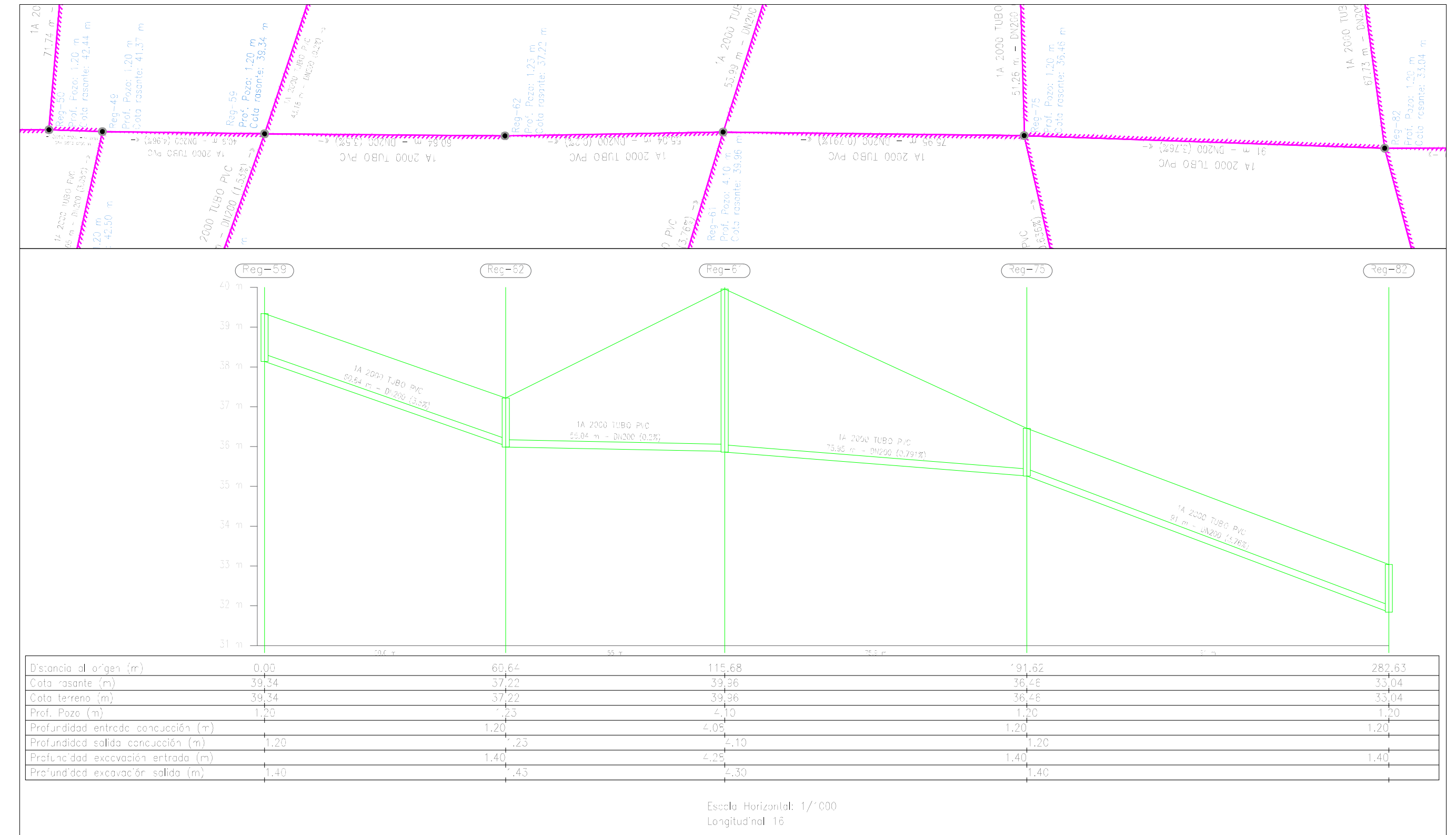
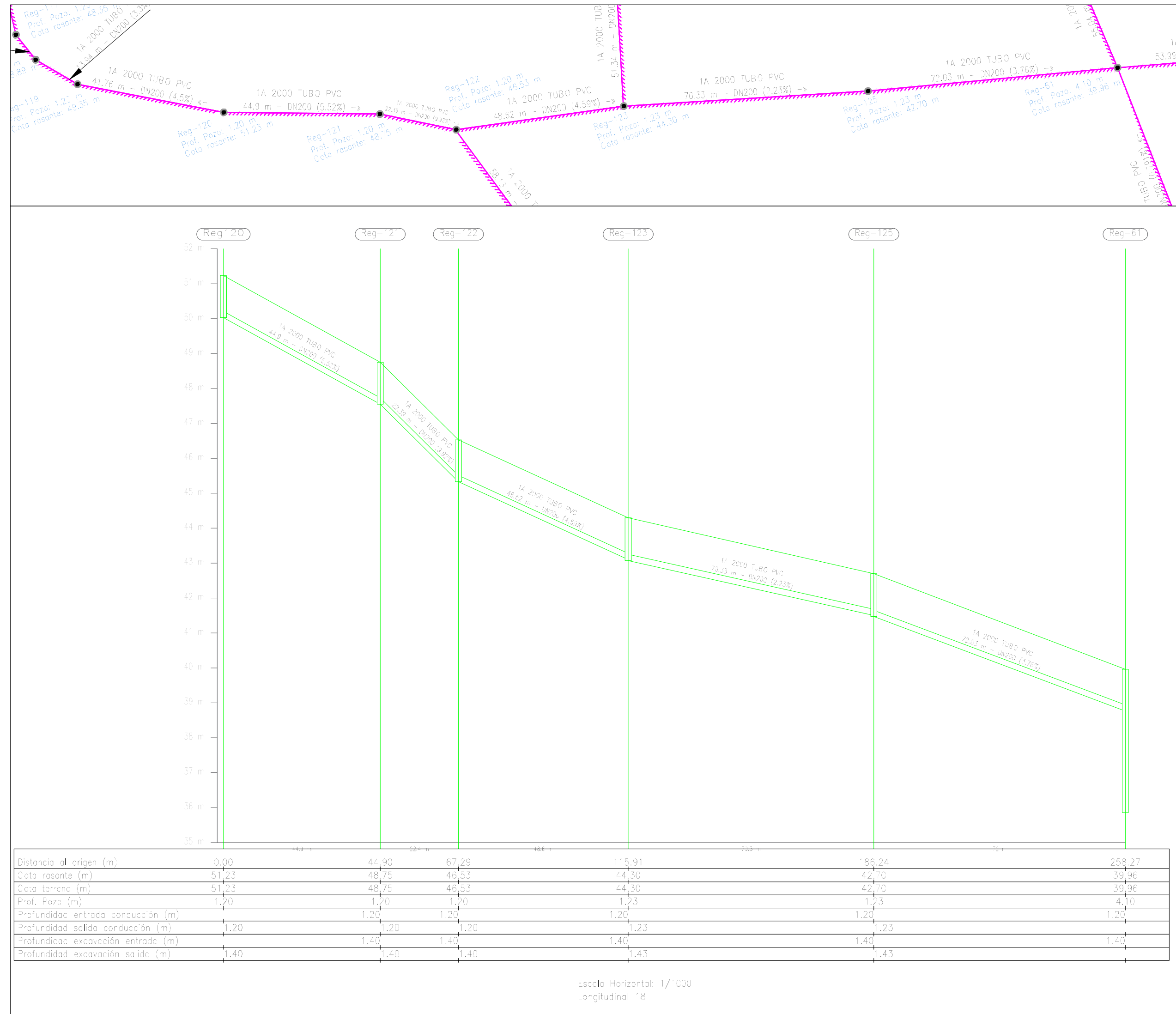
NOMBRE DEL ARCHIVO:	CÓDIGO	SUBDIVISIÓN	NO PLANO	TOTAL PLANOS	ESCALA
1 Planimetria con Perfiles.dwg	INAPA-ALC	MC-RED	8		1:1000




REVISIÓN	FECHA REVISIÓN	OBJETO REVISIÓN		INSTITUTO NACIONAL DE AGUAS POTABLES Y ALCANTARILLADOS INAPA DIRECCIÓN DE INGENIERÍA	DISEÑO:	DIBUJO:	PLANIMETRÍA CON PERFILES LONGITUDINAL 30,	AMPLIACIÓN Y TERMINACIÓN ALCANTARILLADO SANITARIO DE MONTECRISTI PROVINCIA: MONTECRISTI					
					DIVISIÓN DE ACUEDUCTO SANITARIO Y PLUVIAL	LETICIA PÉREZ							
					REVISIÓN:	REVISIÓN:							
					ING. RHAISA ORTEGA	ARQ. SHIRLEY MARCANO							
			VISTO:	VISTO:									
0	JULIO 2019			ING. ALÁN VÁSQUEZ	ING. PEDRO DE JS. RODRÍGUEZ								

CÓDIGO	SUBDIVISIÓN	NO PLANO	TOTAL PLANOS	ESCALA
INAPA-ALC	MC-RED	9		1:1000

NOMBRE DEL ARCHIVO: 2 Planimetría con los Perfiles
 RUTA DEL ARCHIVO: \\APS-FS-05\Docs_Compartidos\Departamento Técnico\Astrid Carolina Herrera\2019\08-Agosto\Finalizados\ALC MONTECRISTI_01.08.2019\4 REDES NUEVA ALC SECTOR BUENOS AIRES (ZONA SUR)\Red Nueva Montecristi Diseño ARREGlada



REVISIÓN	FECHA REVISIÓN	OBJETO REVISIÓN
0	JULIO 2019	

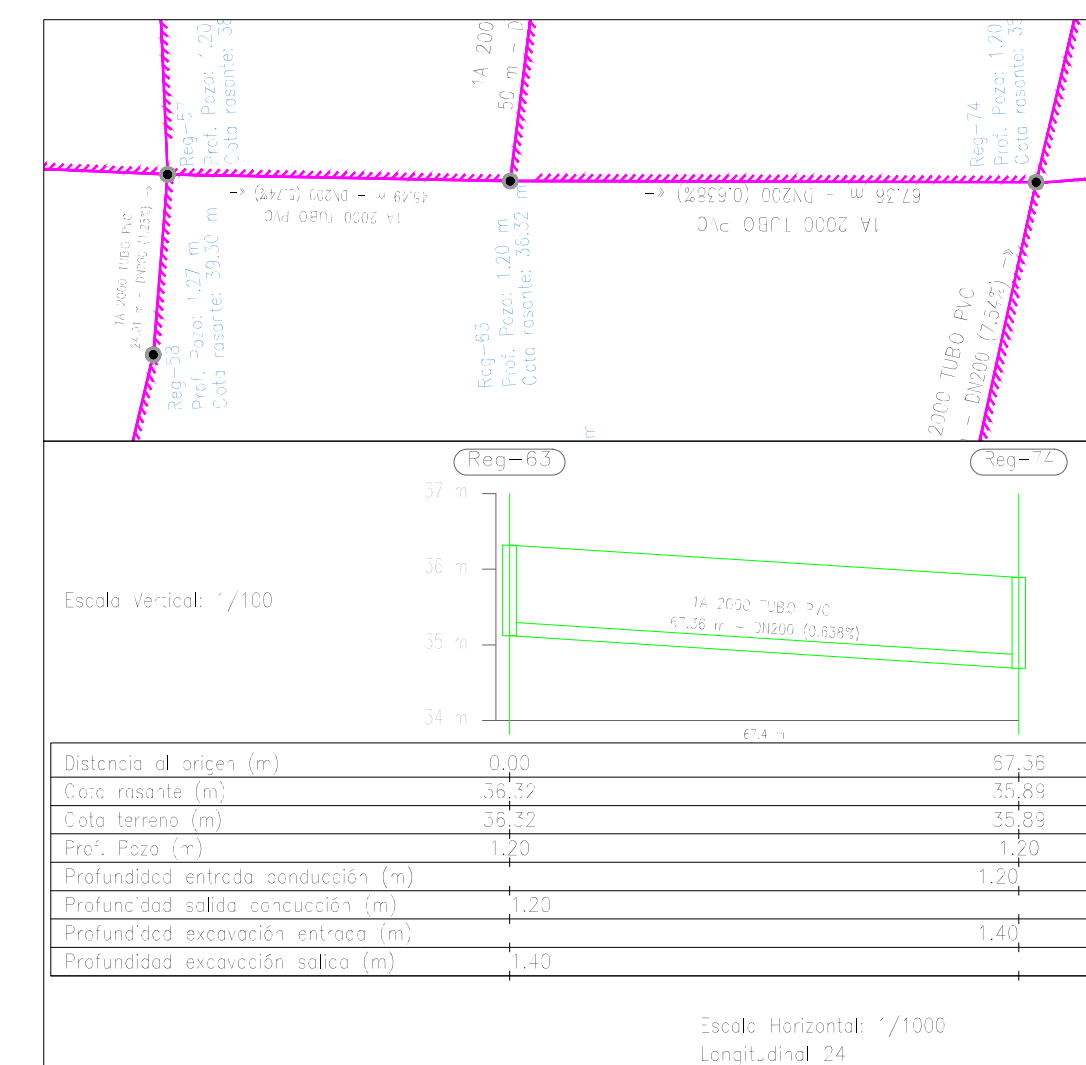
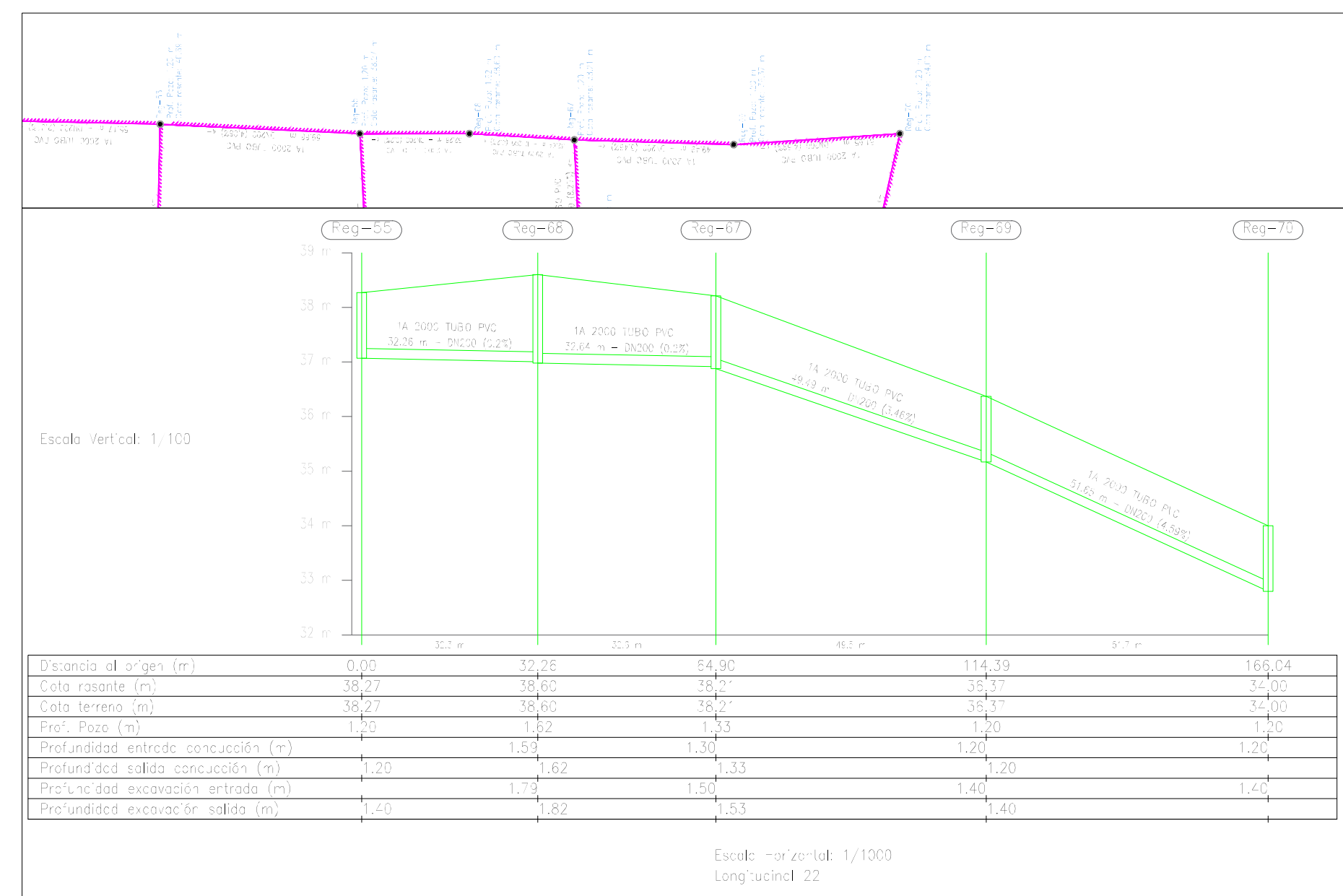
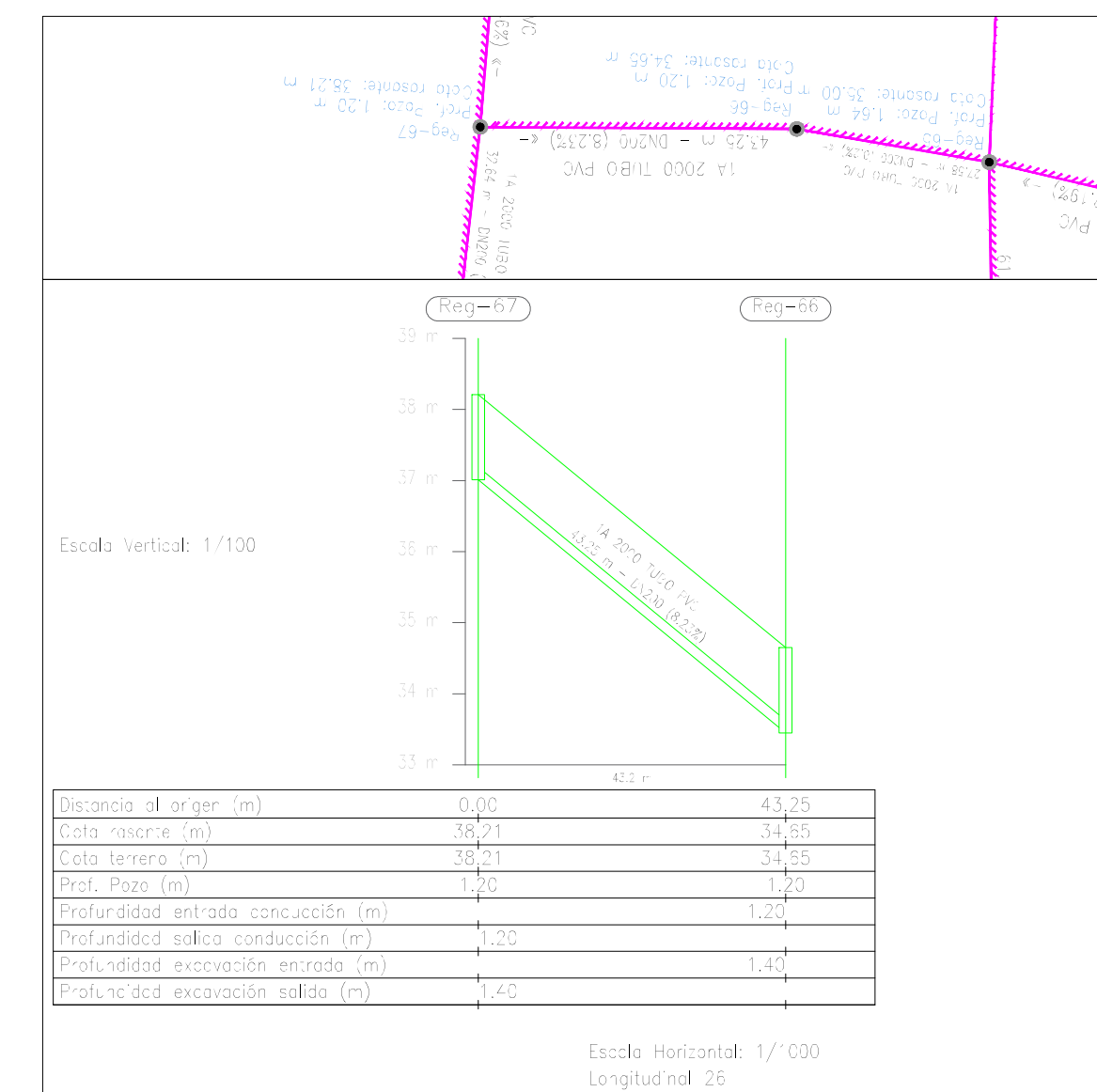
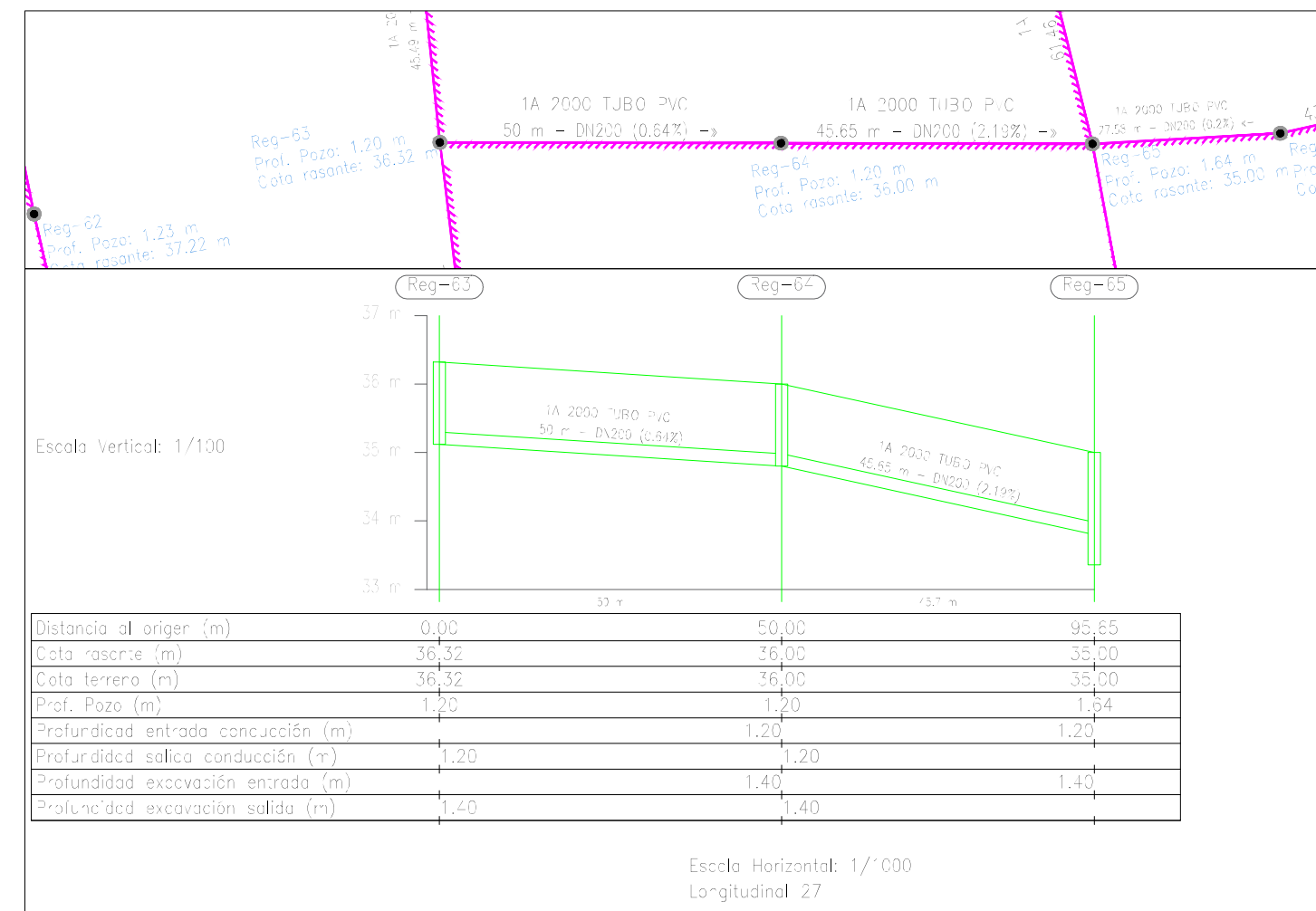


INSTITUTO NACIONAL DE AGUAS POTABLES Y
ALCANTARILLADOS
INAPA
DIRECCIÓN DE INGENIERÍA


DISEÑO: DIVISIÓN DE ACUEDUCTO SANITARIO Y PLUVIAL	DIBUJO: DIVISIÓN DIBUJO
REVISIÓN: ING. RHAISA ORTEGA	REVISIÓN: ARQ. SHIRLEY MARCANO
VISTO: ING. ALÁN VÁSQUEZ	VISTO: ING. PEDRO DE JS. RODRÍGUEZ

PLANIMETRÍA CON PERFILES LONGITUDINAL 18,16	
NOMBRE DEL ARCHIVO: 2 Planimetria con Perfiles.DWG	
RUTA DEL ARCHIVO: \\APS-FS-05\Docs Compartidos\Departamento Técnico\Astrid Carolina Herrera\2019\08-Agosto\Finalizados\ALC MONTECRISTI 01.08.2019\4 REDES NUEVA ALC SECTOR BUENOS AIRES\ZONA SUR\Red Nueva Montecristi Diseño	

AMPLIACIÓN Y TERMINACIÓN ALCANTARILLADO SANITARIO DE MONTECRISTI				
PROVINCIA: MONTECRISTI				
CÓDIGO	SUBDIVISIÓN	Nº PLANO	TOTAL PLANOS	ESCALA
INAPA-ALC	MC-RED	10		1:1000



REVISIÓN	FECHA REVISIÓN	OBJETO REVISIÓN
0	JULIO 2019	



INSTITUTO NACIONAL DE AGUAS POTABLES Y
ALCANTARILLADOS
INAPA
DIRECCIÓN DE INGENIERÍA

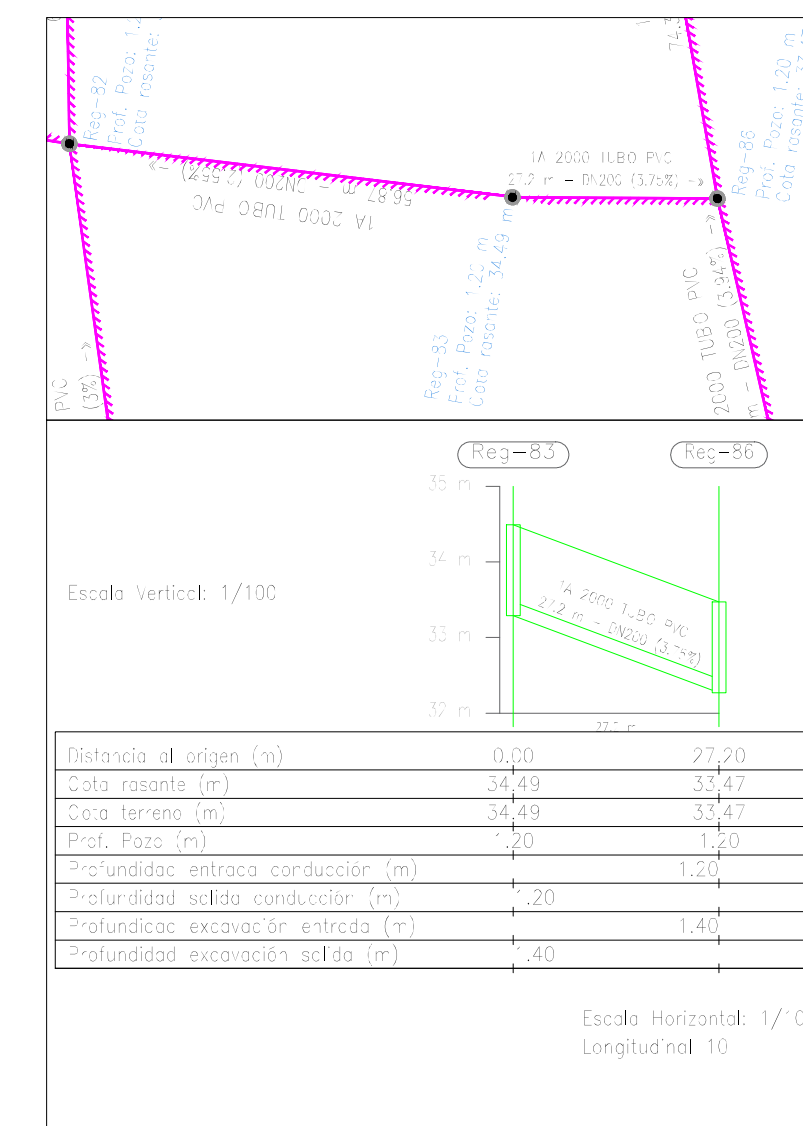
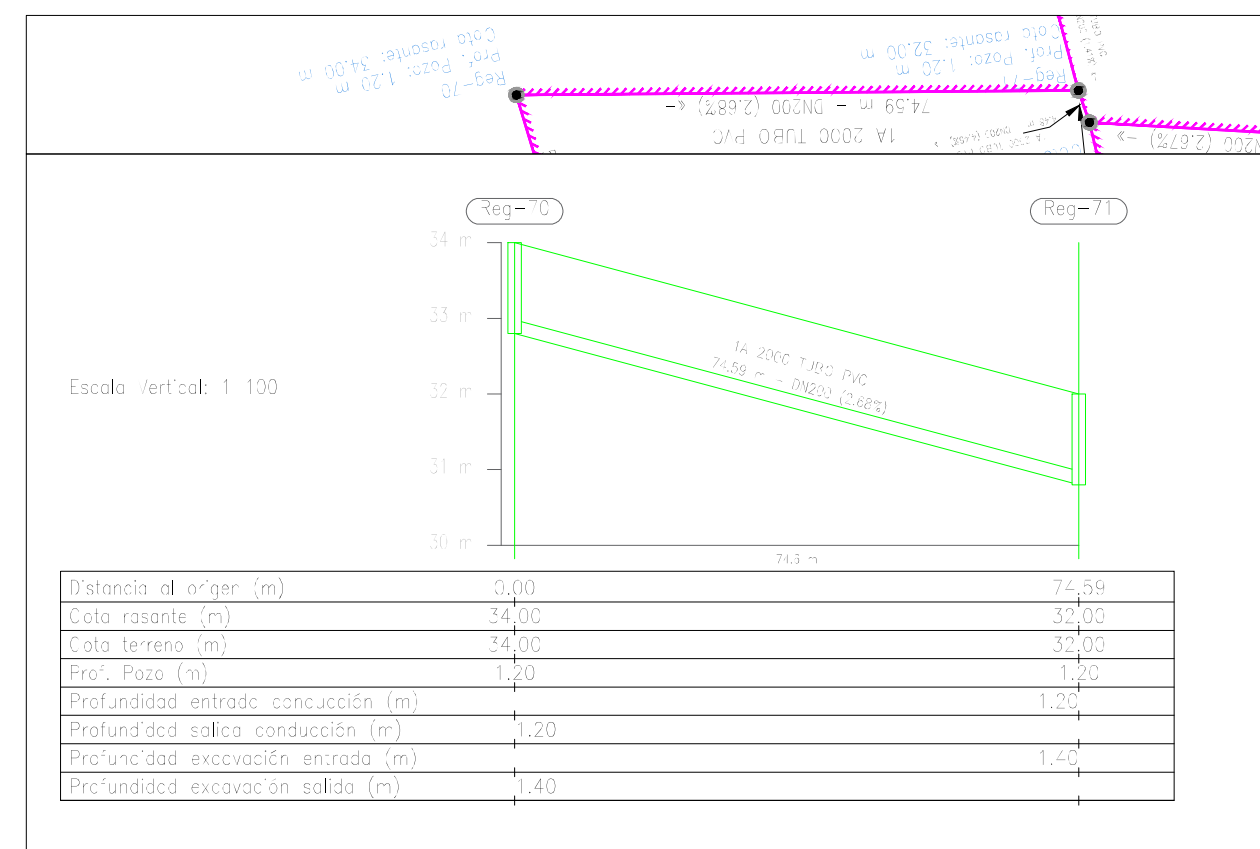
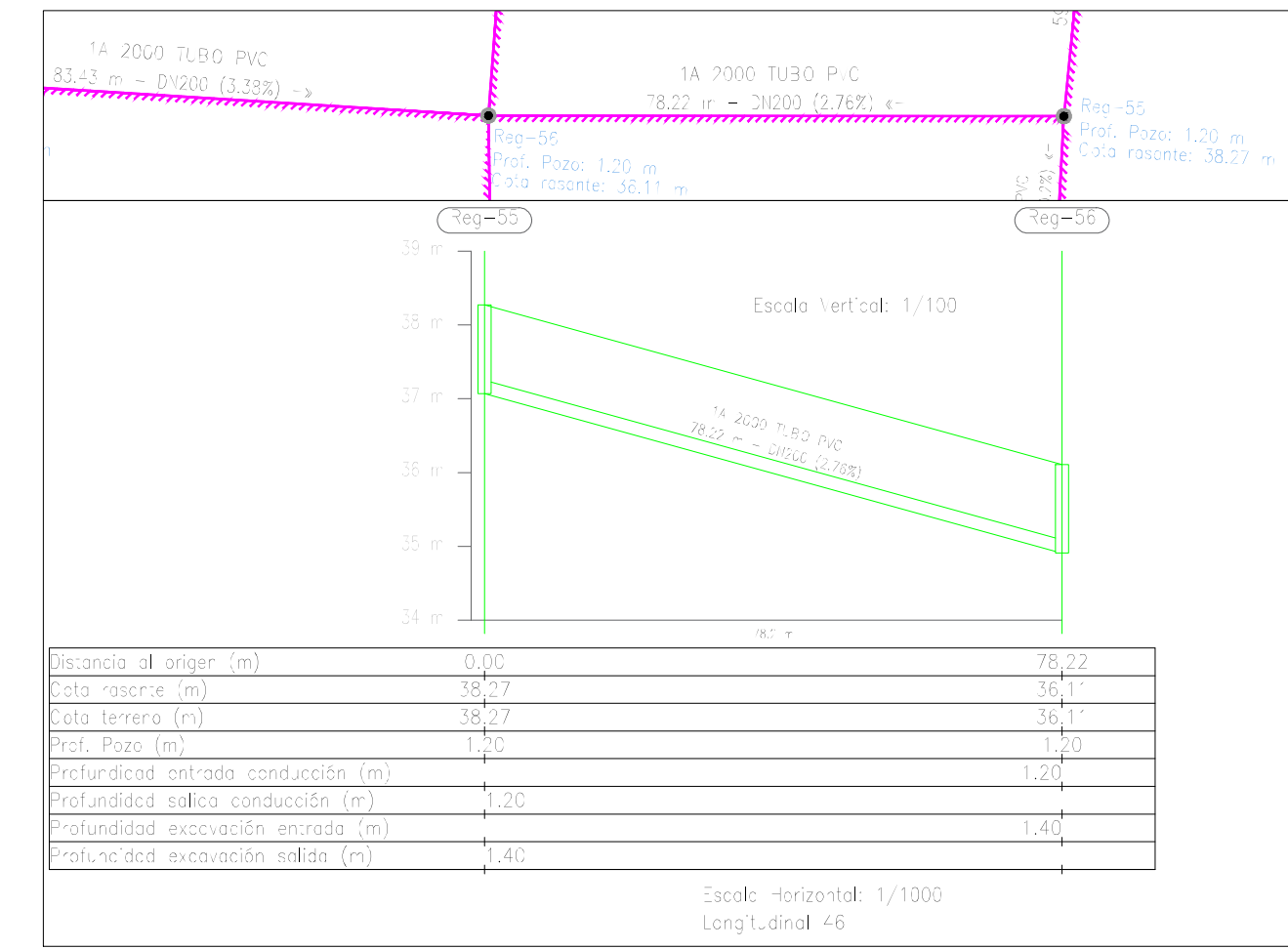
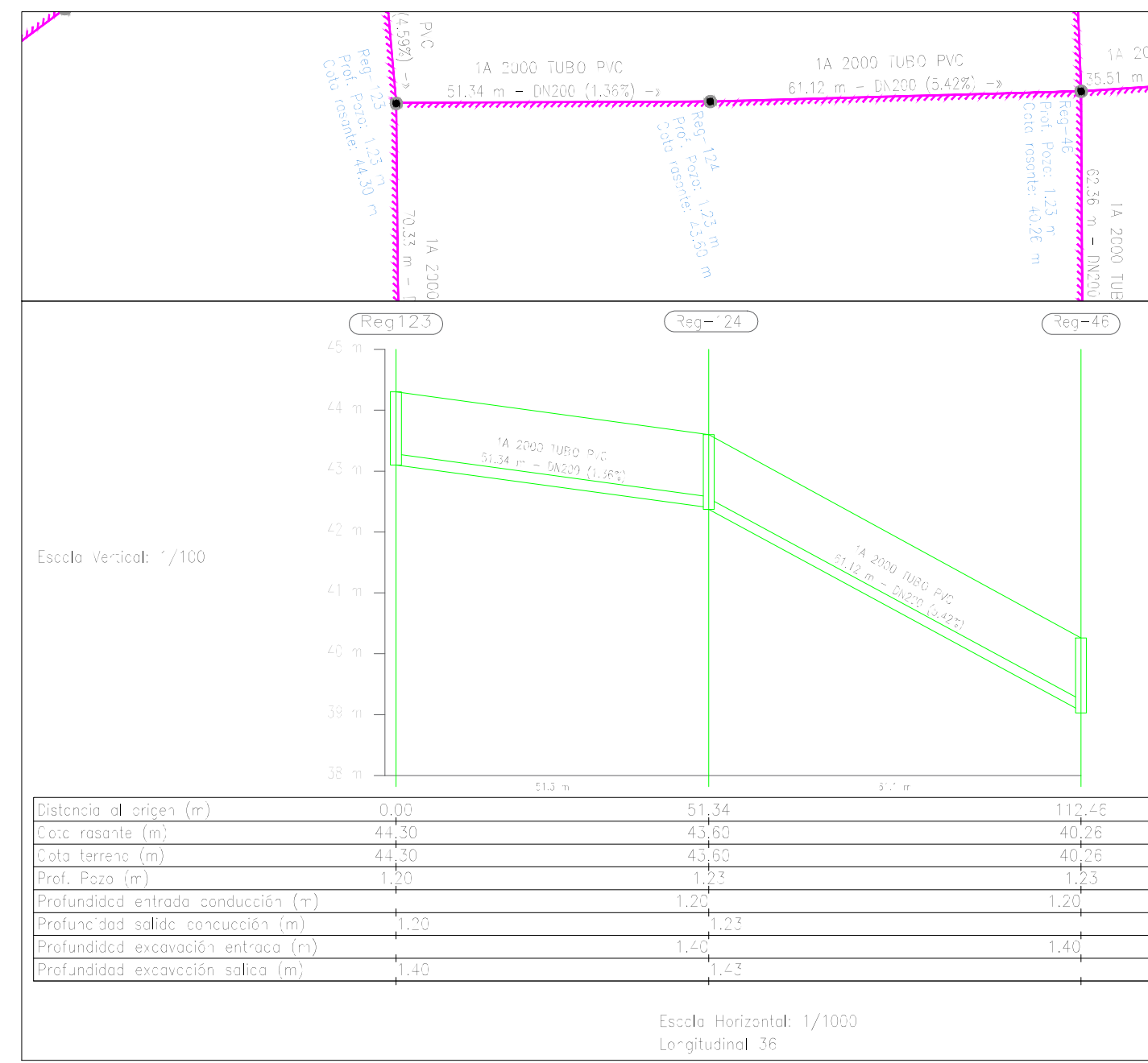
DISEÑO: DIVISIÓN DE ACUEDUCTO SANITARIO Y PLUVIAL REVISIÓN: ING. RHAISA ORTEGA VISTO: ING. ALÁN VÁSQUEZ	DIBUJO: DIVISIÓN DIBUJO REVISIÓN: ARQ. SHIRLEY MARCANO VISTO: ING. PEDRO DE JS. RODRÍGUEZ
--	--

PLANIMETRÍA CON PERFILES
LONGITUDINAL 27,26,22,24


AMPLIACIÓN Y TERMINACIÓN ALCANTARILLADO
SANITARIO DE MONTECRISTI
PROVINCIA: MONTECRISTI

CÓDIGO	SUBDIVISIÓN	NO PLANO	TOTAL PLANOS	ESCALA
INAPA-ALC	MC-RED	11		1:1000

NOMBRE DEL ARCHIVO: 2 Planimetria con Perfiles.DWG
RUTA DEL ARCHIVO: \\APS-FS-05\Docs_Compartidos\Departamento Técnico\Astrid Carolina Herrera\2019\08-Agosto\Finalizados\ALC MONTECRISTI 01.08.2019\4 REDES MONTECRISTI-RED SANITARIA ALC MONTECRISTI



REVISION	FECHA REVISION	OBJETO REVISION
0	JULIO 2019	



INSTITUTO NACIONAL DE AGUAS POTABLES Y
ALCANTARILLADOS
INAPA
DIRECCIÓN DE INGENIERÍA

DISEÑO: DIVISIÓN DE ACUEDUCTO SANITARIO Y PLUVIAL REVISIÓN: ING. RHAISA ORTEGA VISTO: ING. ALÁN VÁSQUEZ	DIBUJO: DIVISIÓN DIBUJO REVISIÓN: ARQ. SHIRLEY MARCANO VISTO: ING. PEDRO DE JS. RODRÍGUEZ
---	---

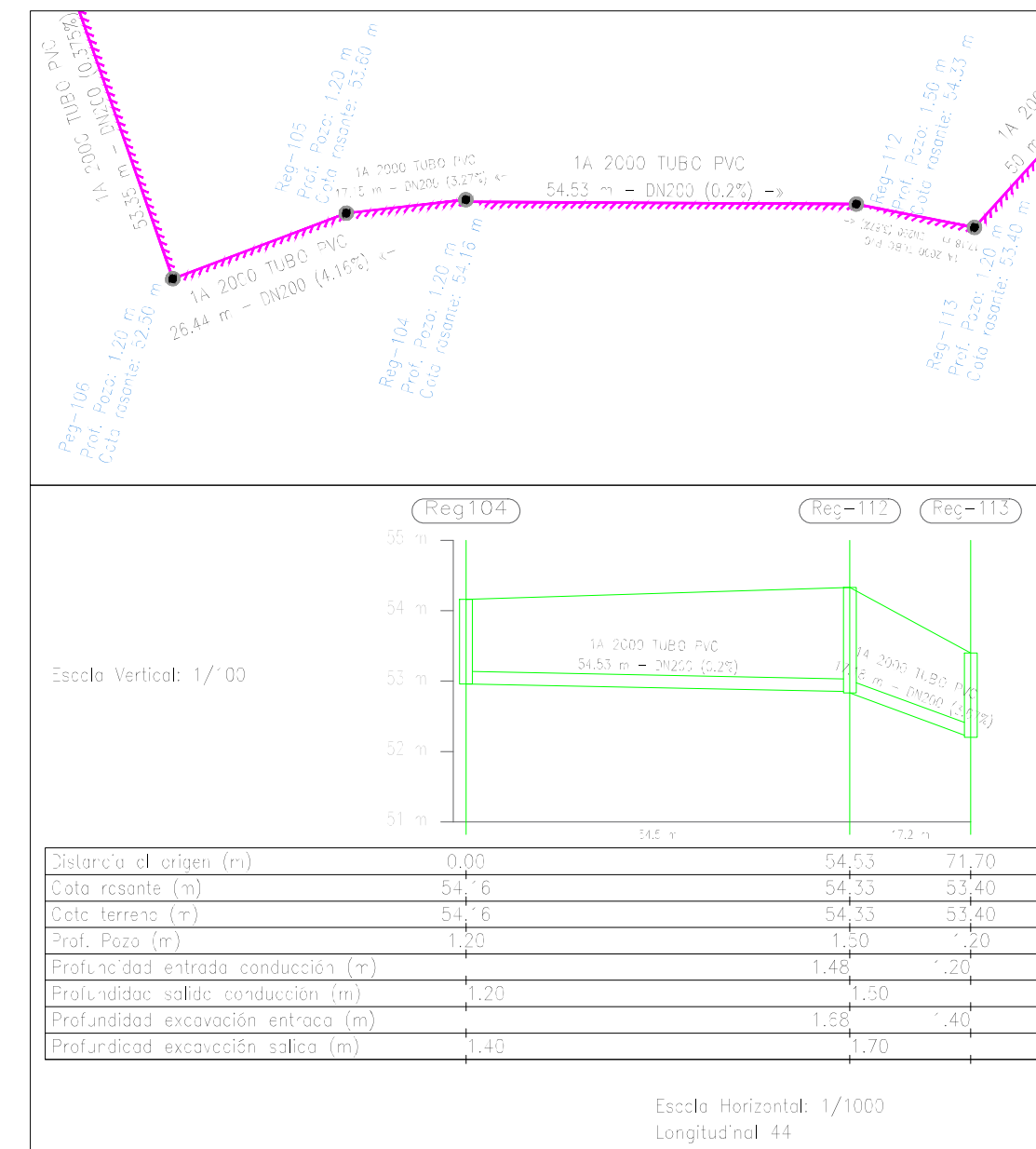
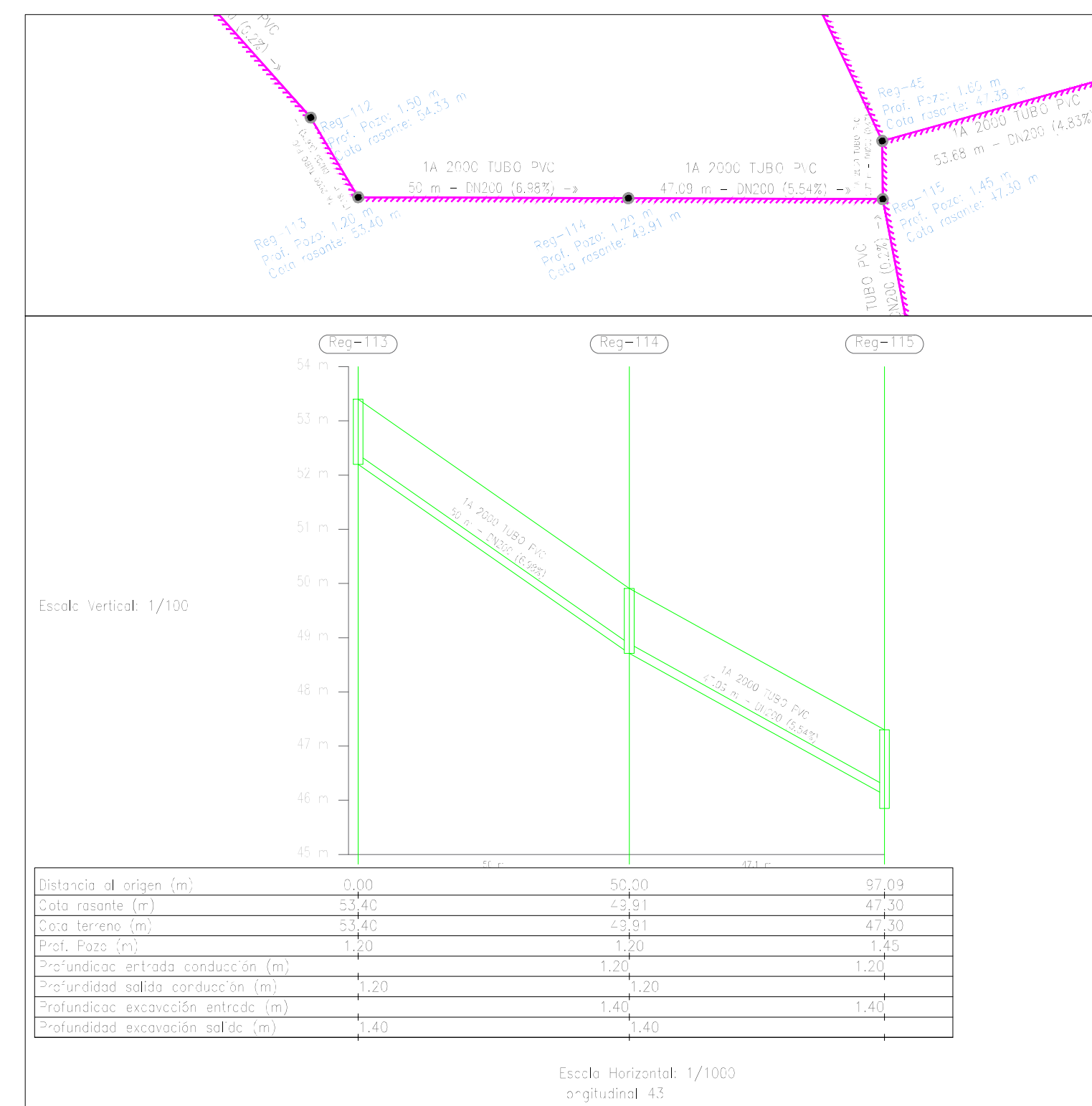

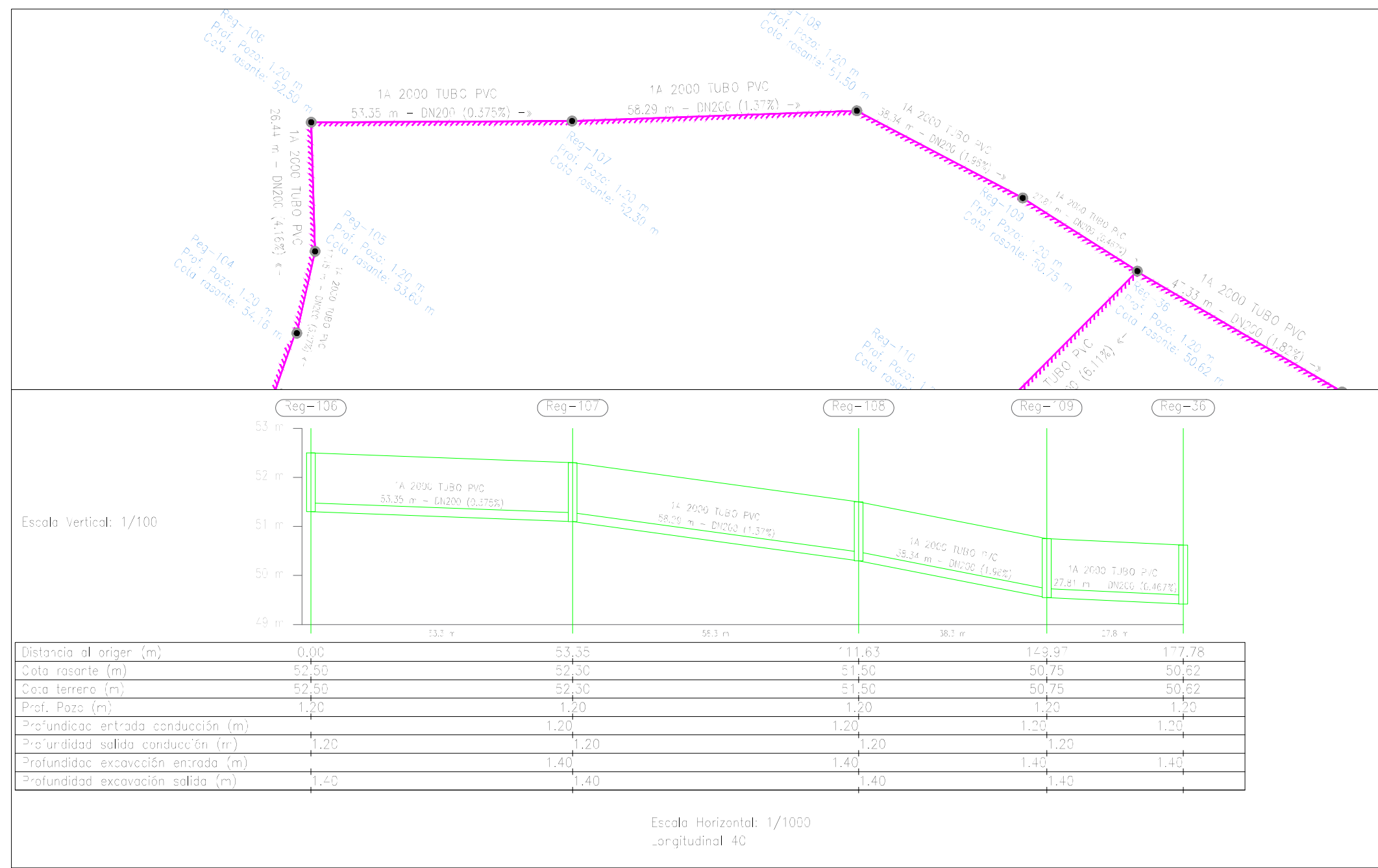
PLANIMETRÍA CON PERFILES
LONGITUDINAL 36,46,25

AMPLIACIÓN Y TERMINACIÓN ALCANTARILLADO
SANITARIO DE MONTECRISTI


PROVINCIA: MONTECRISTI

CÓDIGO	SUBDIVISIÓN	Nº PLANO	TOTAL PLANOS	ESCALA
INAPA-ALC	MC-RED	12		1:1000

NOMBRE DEL ARCHIVO: 2 Planimetria con Perfiles.DWG
RUTA DEL ARCHIVO: \\APS-F5-05\Docs_Compartidos\Departamento Técnico\Astrid Carolina Herrera\2019\08-Agosto\Finalizados\ALC MONTECRISTI_01_08_2019\4 REDES NUEVA ALC SECTOR BUENOS AIRES (ZONA SUR)\Red Nueva Montecristi\Bosno



REVISIÓN	FECHA REVISIÓN	OBJETO REVISIÓN
0	JULIO 2019	



INSTITUTO NACIONAL DE AGUAS POTABLES Y
ALCANTARILLADOS
INAPA
DIRECCIÓN DE INGENIERÍA

DISEÑO: DIVISIÓN DE ACUEDUCTO SANITARIO Y PLUVIAL	DIBUJO: DIVISIÓN DIBUJO
REVISIÓN: ING. RHAISA ORTEGA	REVISIÓN: ARQ. SHIRLEY MARCANO
VISTO: ING. ALÁN VÁSQUEZ	VISTO: ING. PEDRO DE JS. RODRÍGUEZ


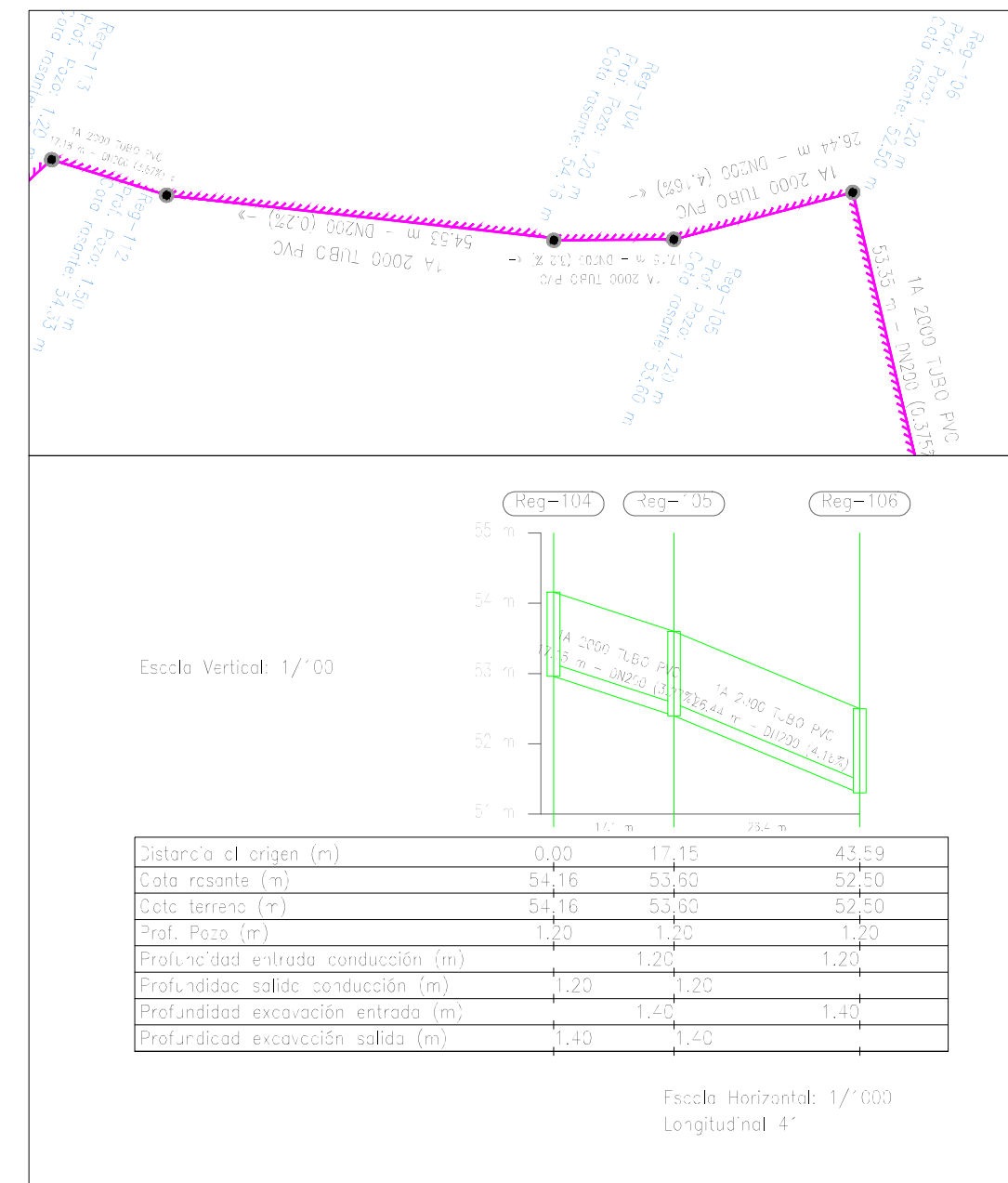
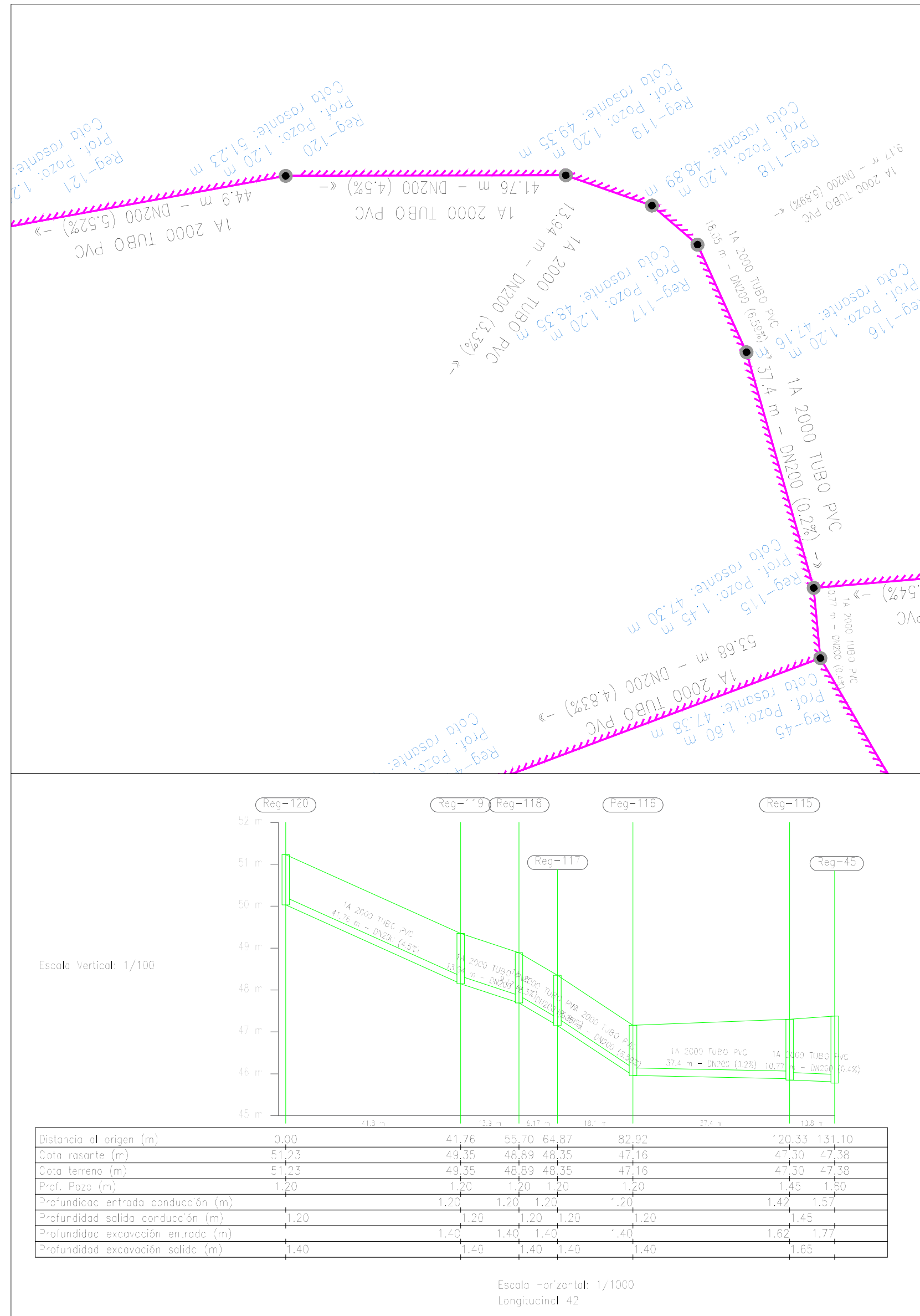
PLANIMETRÍA CON PERFILES
LONGITUDINAL 27,26,22,24

AMPLIACIÓN Y TERMINACIÓN ALCANTARILLADO
SANITARIO DE MONTECRISTI


PROVINCIA: MONTECRISTI

NOMBRE DEL ARCHIVO: 2 Planimetria con Perfiles.DWG
RUTA DEL ARCHIVO: \\APS-FS-05\Docs_Compactados\Departamento Técnico\Astrid Carolina Herrera\2019\08-Agosto\Finalizados\ALC MONTECRISTI_01_08.2019\4 REDES NUEVA ALC SECTOR BUENOS AIRES (ZONA SUR)\Ref Nueva Montecristi Diseño ARREGLADA

CÓDIGO	SUBDIVISIÓN	NO PLANO	TOTAL PLANOS	ESCALA
INAPA-ALC	MC-RED	13		1:1000



REVISIÓN	FECHA REVISIÓN	OBJETO REVISIÓN
0	JULIO 2019	



INSTITUTO NACIONAL DE AGUAS POTABLES Y
ALCANTARILLADOS
INAPA
DIRECCIÓN DE INGENIERÍA

DISEÑO:
DIVISIÓN DE ACUEDUCTO SANITARIO Y PLUVIAL
ING. RHAISA ORTEGA
REVISIÓN:
ING. ALÁN VÁSQUEZ
VISTO:
ING. ALÁN VÁSQUEZ

DIBUJO:
DIVISIÓN DIBUJO
ARQ. SHIRLEY MARCANO
REVISIÓN:
ARQ. SHIRLEY MARCANO
VISTO:
ING. PEDRO DE JS. RODRÍGUEZ

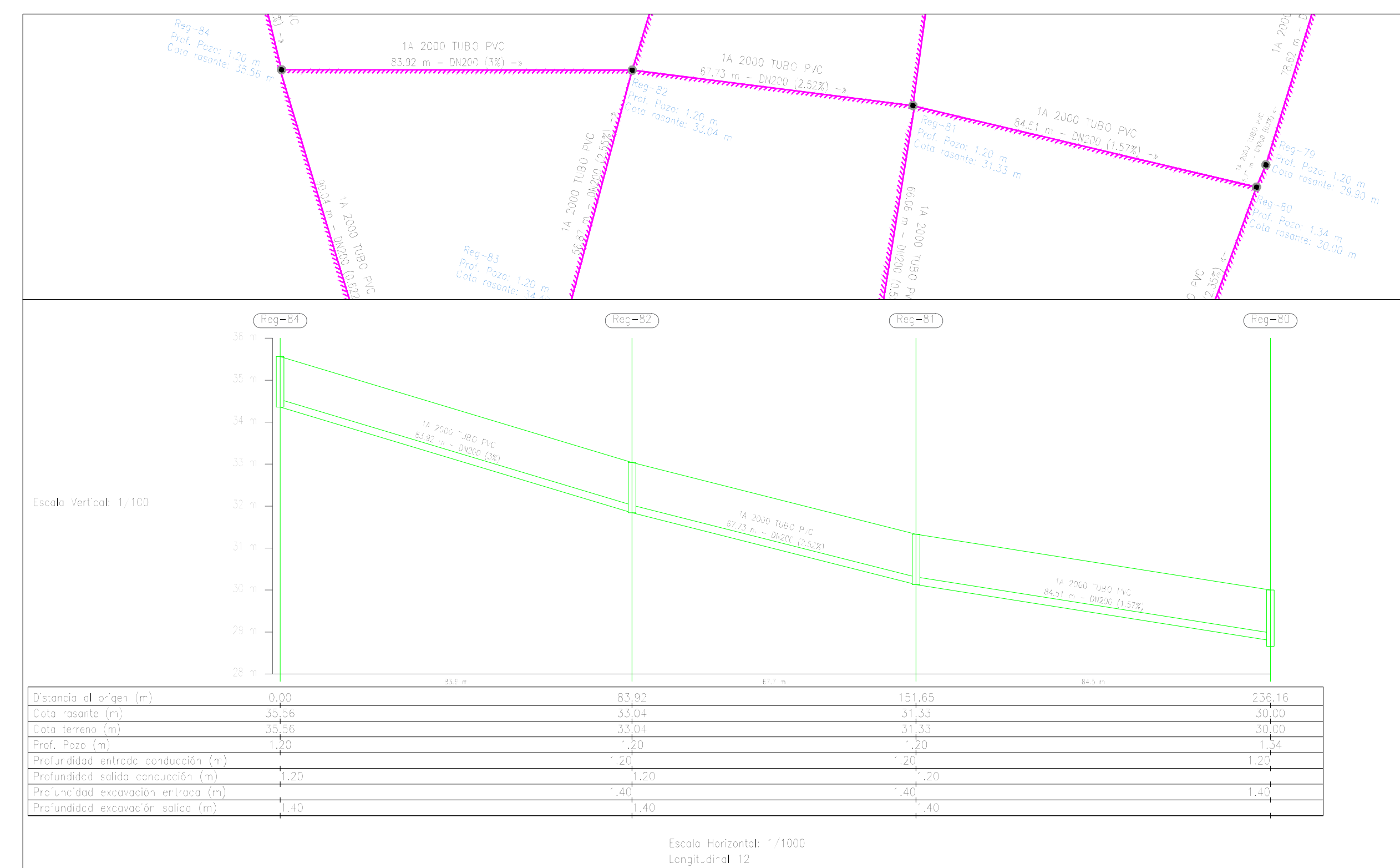
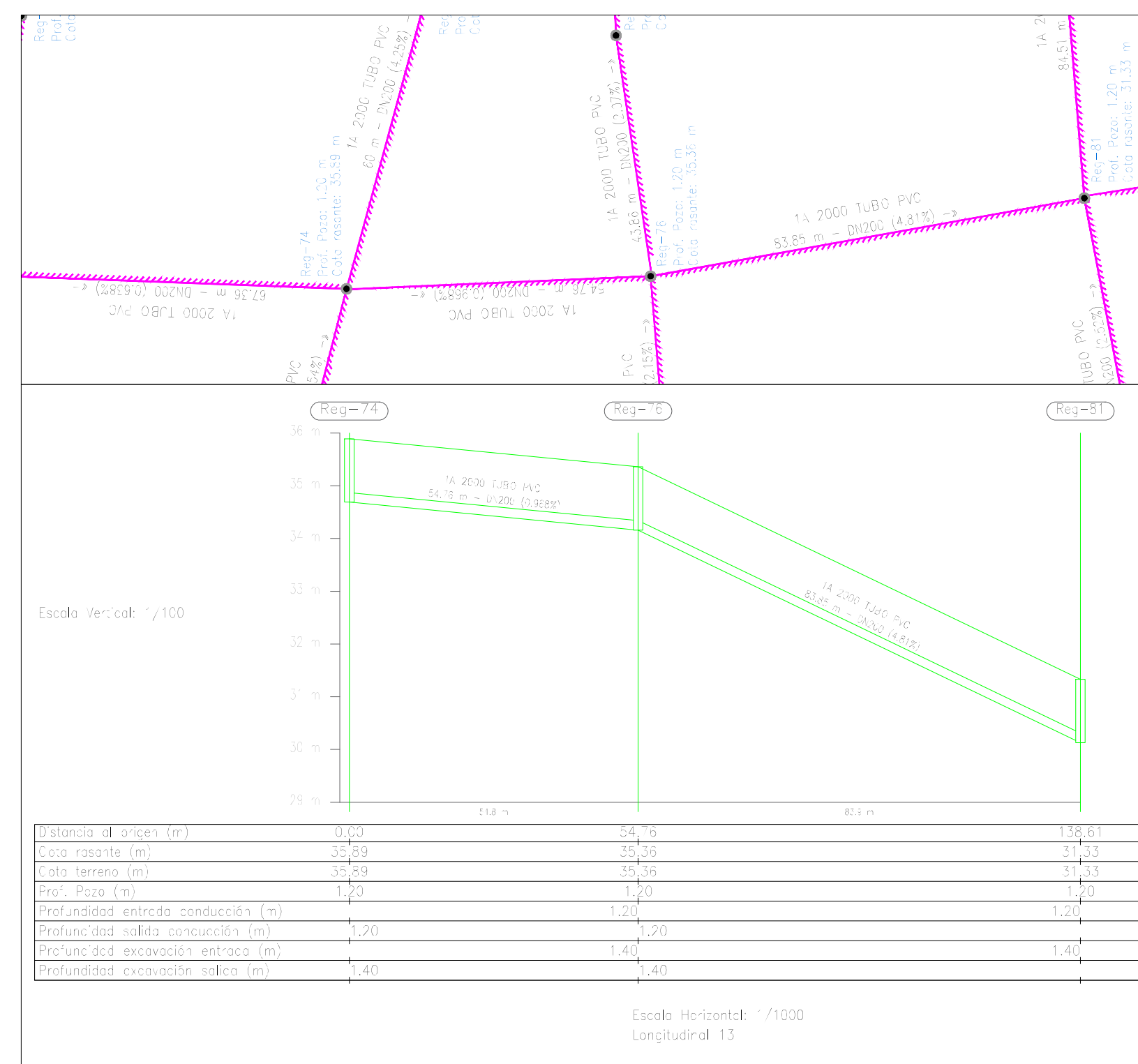
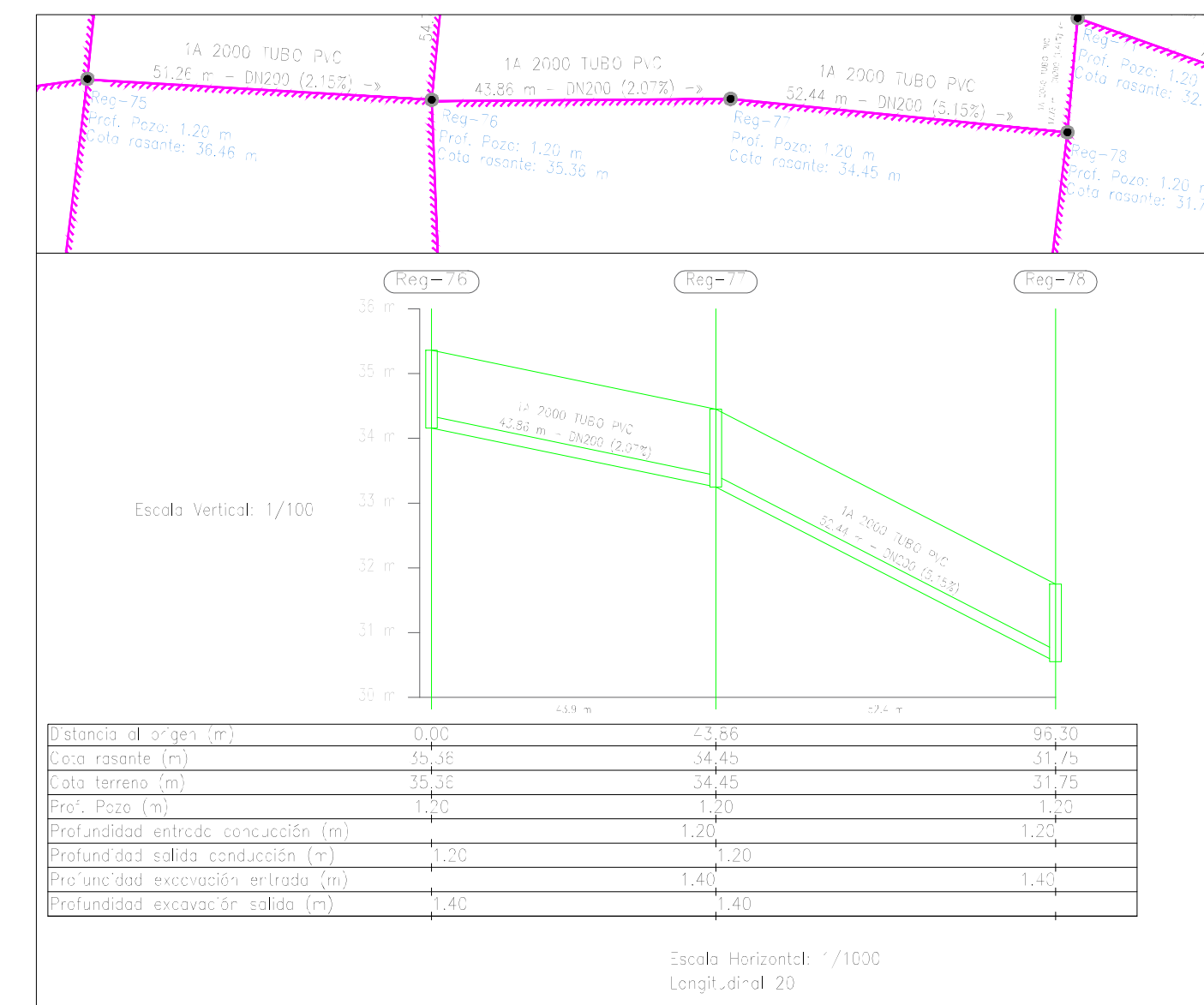
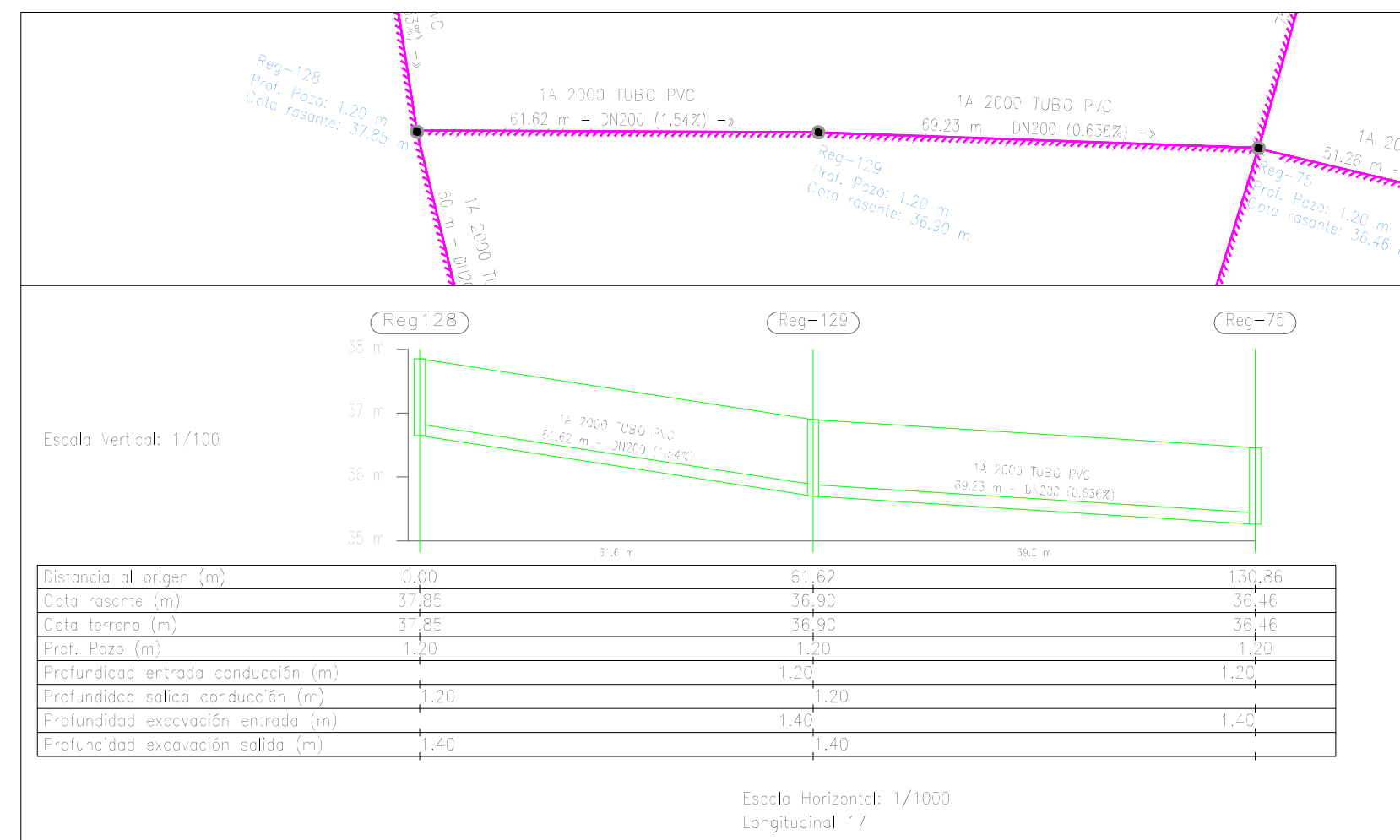
PLANIMETRÍA CON PERFILES
LONGITUDINAL 27,26,22,24

AMPLIACIÓN Y TERMINACIÓN ALCANTARILLADO
SANITARIO DE MONTECRISTI


PROVINCIA: MONTECRISTI

NOMBRE DEL ARCHIVO: 2 Planimetria con Perfiles.DWG
RUTA DEL ARCHIVO: \\APS-F5-05\Docs_Compartidos\Departamento Técnico\Actrhd Carolina Herrera\2019\08-Agosto\Finalizados\ALC MONTECRISTI 01.08.2019\4 REDES NUEVA ALC SECTOR BUENOS AIRES (ZONA SUR)\Red Nueva Montecristi Diseño ARREGLADA

CÓDIGO	SUBDIVISIÓN	NO PLANO	TOTAL PLANOS	ESCALA
INAPA-ALC	MC-RED	14		1:1000



REVISIÓN	FECHA REVISIÓN	OBJETO REVISIÓN
0	JULIO 2019	



INSTITUTO NACIONAL DE AGUAS POTABLES Y
ALCANTARILLADOS
INAPA
DIRECCIÓN DE INGENIERÍA

DISEÑO: DIVISIÓN DE ACUEDUCTO SANITARIO Y PLUVIAL REVISIÓN: ING. RHAISA ORTEGA VISTO: ING. ALÁN VÁSQUEZ	DIBUJO: DIVISIÓN DIBUJO REVISIÓN: ARQ. SHIRLEY MARCANO VISTO: ING. PEDRO DE JS. RODRÍGUEZ
---	---

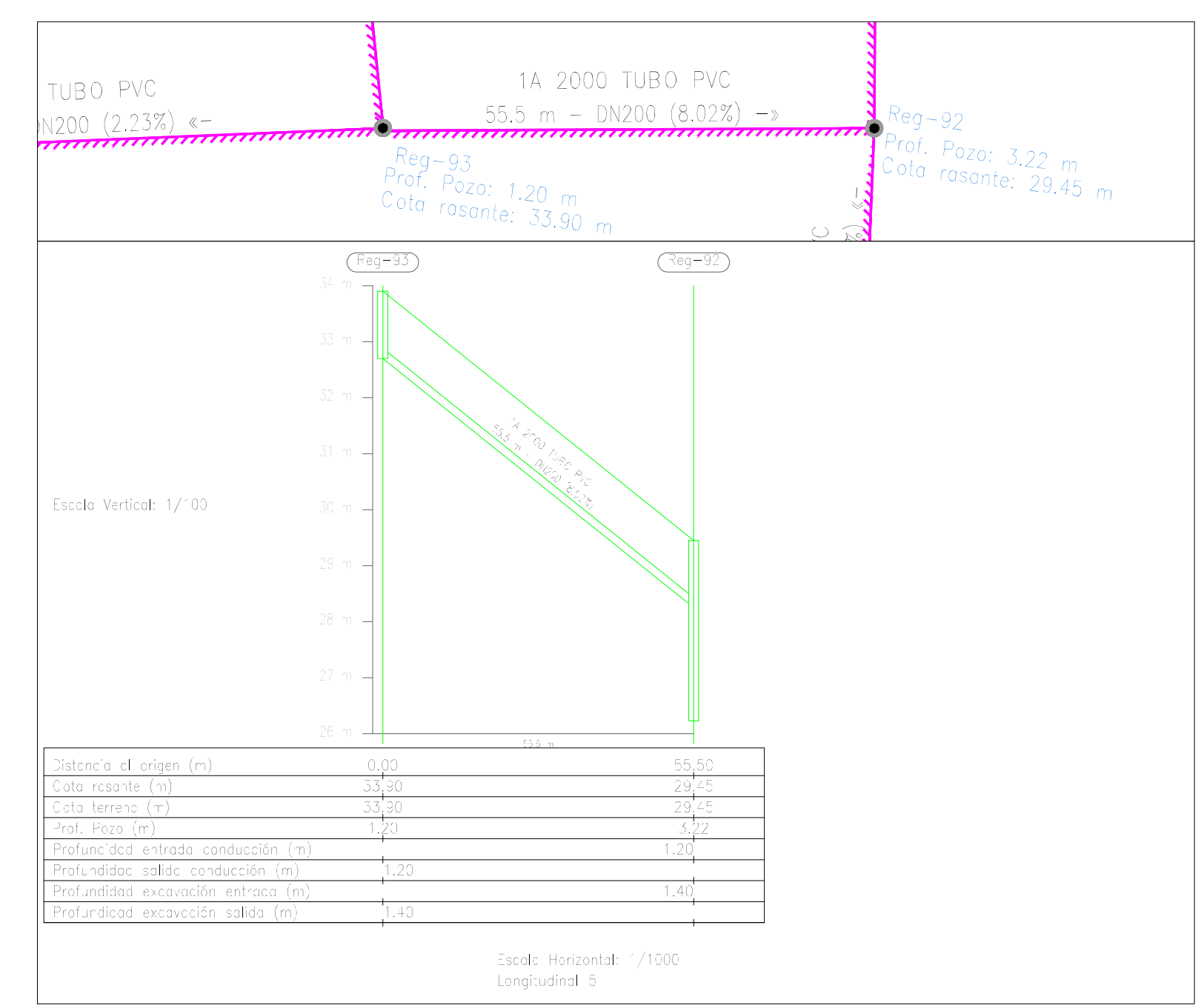
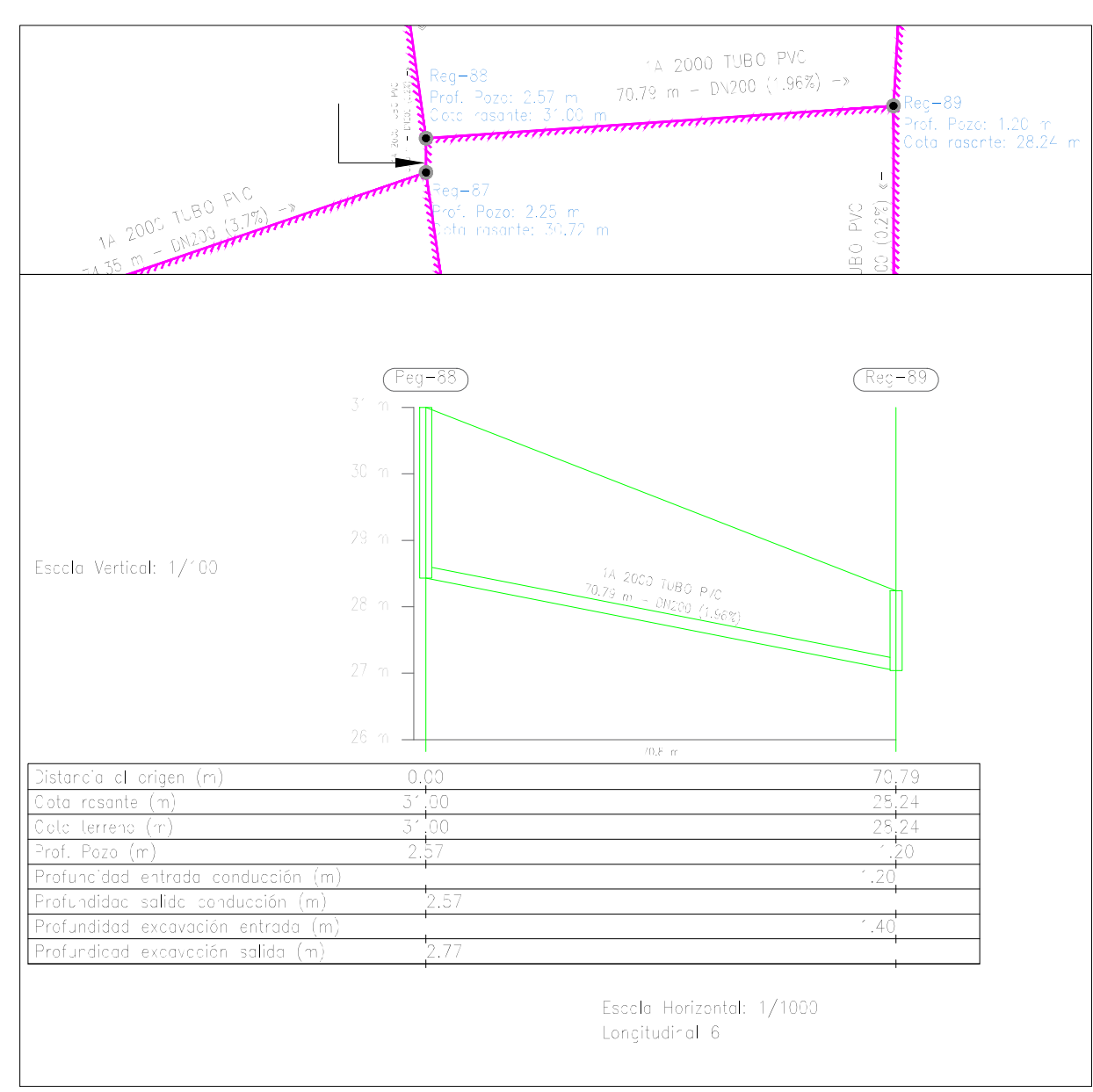
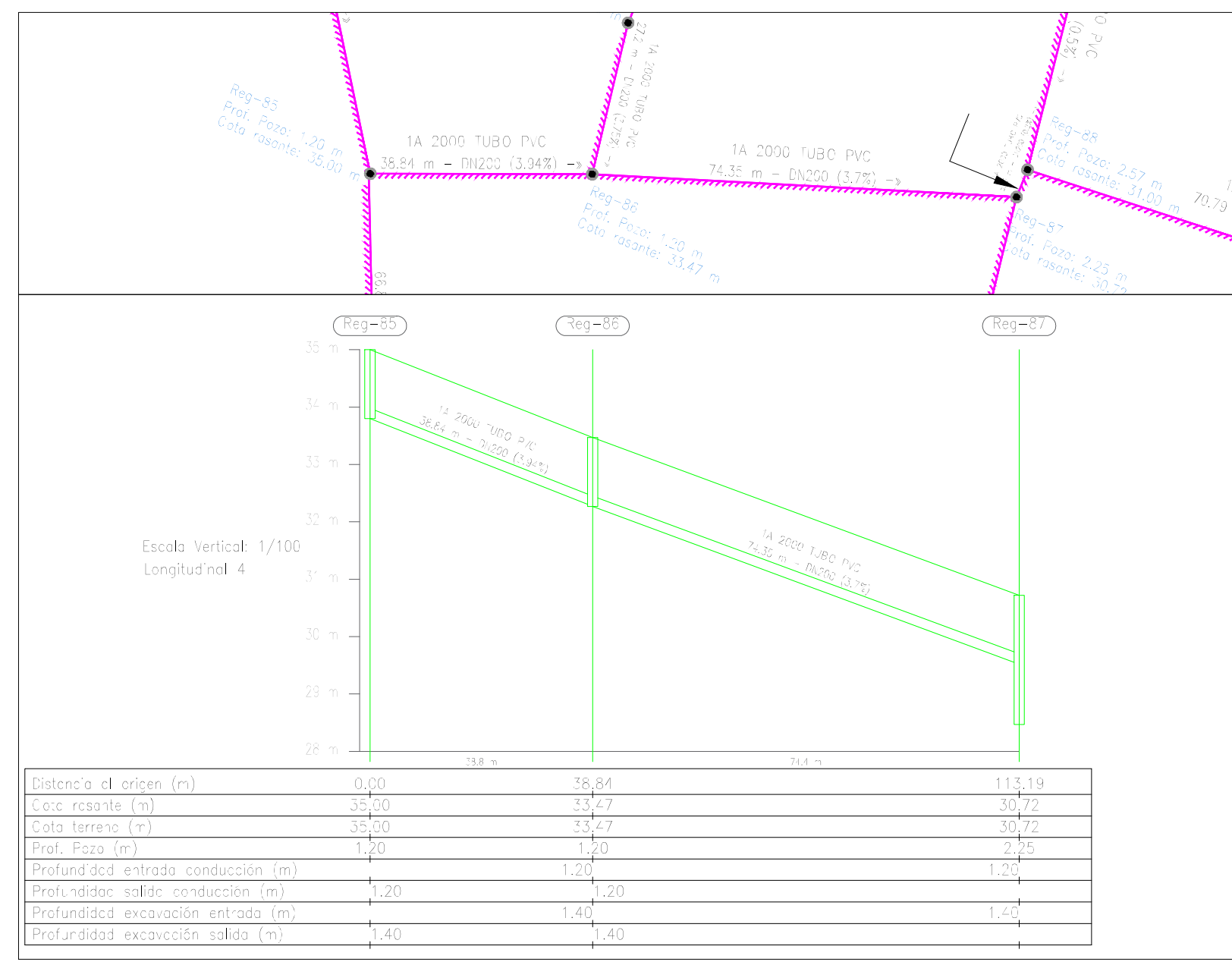
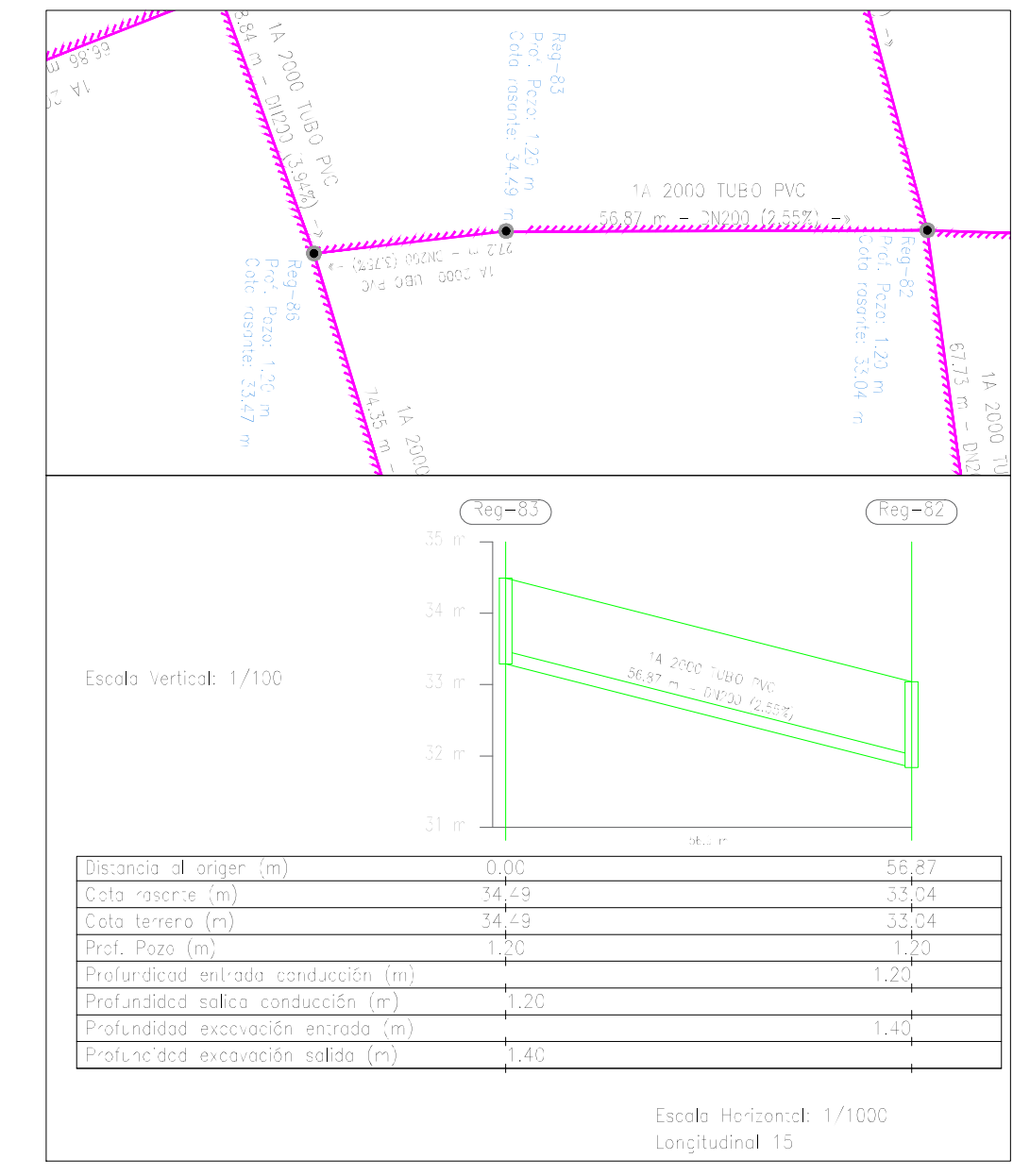
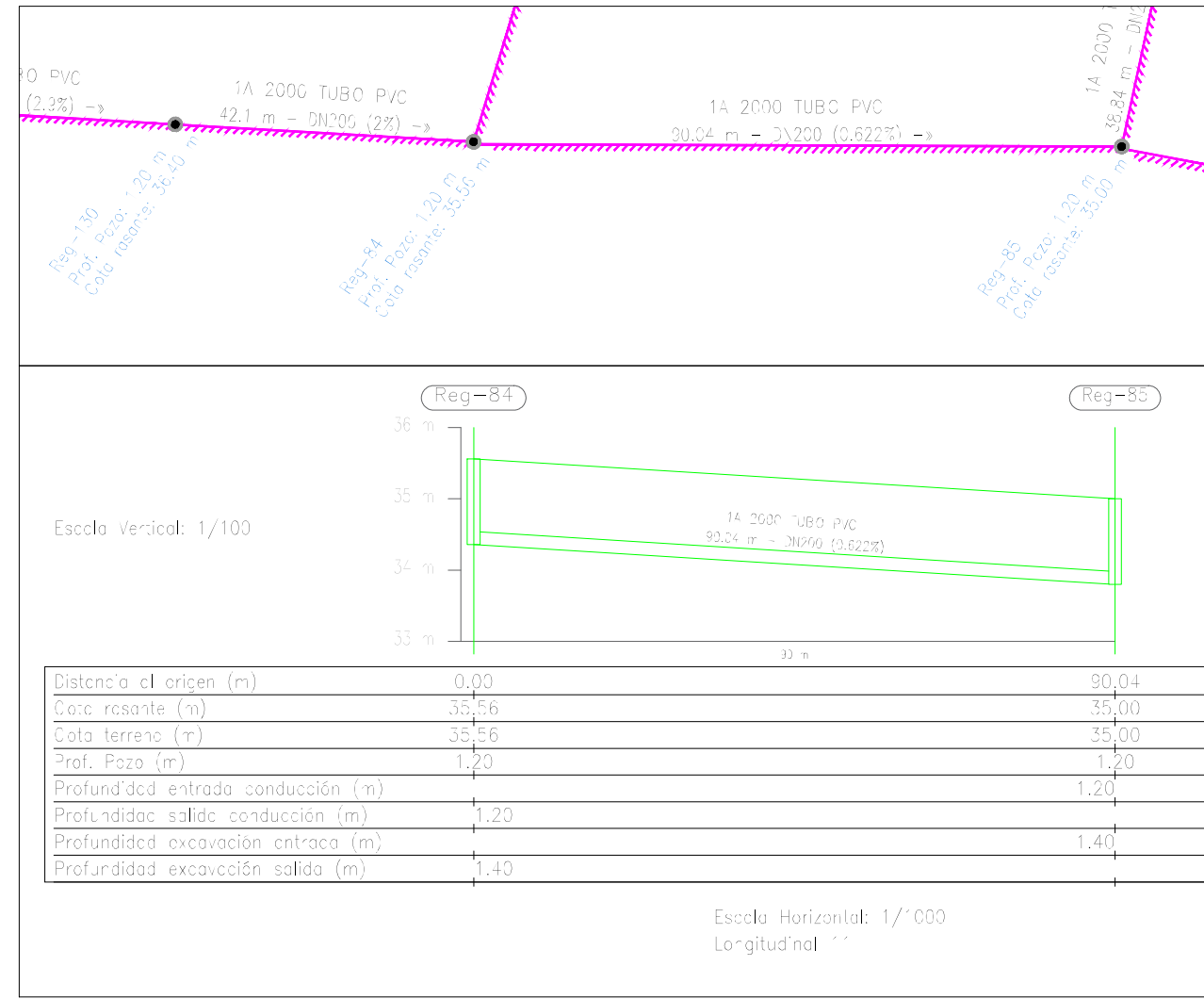
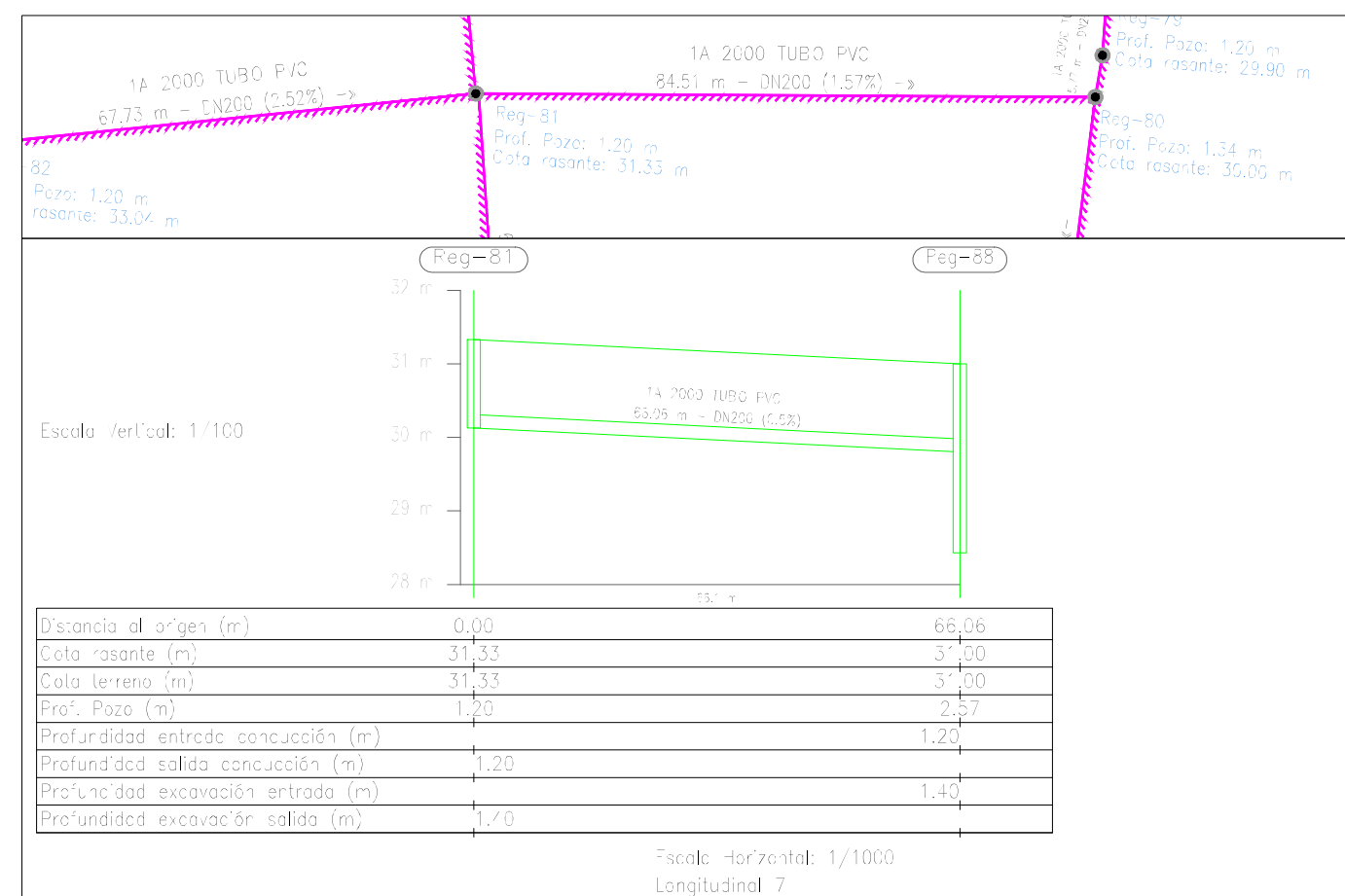
PLANIMETRÍA CON PERFILES
LONGITUDINAL 27,26,22,24

AMPLIACIÓN Y TERMINACIÓN ALCANTARILLADO
SANITARIO DE MONTECRISTI


PROVINCIA: MONTECRISTI

CÓDIGO	SUBDIVISIÓN	NO PLANO	TOTAL PLANOS	ESCALA
INAPA-ALC	MC-RED	15		1:1000

NOMBRE DEL ARCHIVO: 2 Planimetria con Perfiles.DWG
 RUTA DEL ARCHIVO: \\APS-F5-05\Docs_Compartidos\Departamento Técnico\Astrid Carolina Herrera\001\08-Agosto\Finalizado\ALC MONTECRISTI_01.08.2019\4-REDES NUEVA ALC SECTOR BUENOS AIRES (ZONA SUR)\Red Nueva Montecristi Diseño ARREGIADA



REVISIÓN	FECHA REVISIÓN	OBJETO REVISIÓN
0	JULIO 2019	



INSTITUTO NACIONAL DE AGUAS POTABLES Y
ALCANTARILLADOS
INAPA
DIRECCIÓN DE INGENIERÍA

DISÑO:
DIVISIÓN DE ACUEDUCTO SANITARIO Y PLUVIAL

REVISIÓN:
ING. RHAISA ORTEGA

VISTO:
ING. ALÁN VÁSQUEZ

DIBUJO:
DIVISIÓN DIBUJO

REVISIÓN:
ARQ. SHIRLEY MARCANO

VISTO:
ING. PEDRO DE J. RODRÍGUEZ

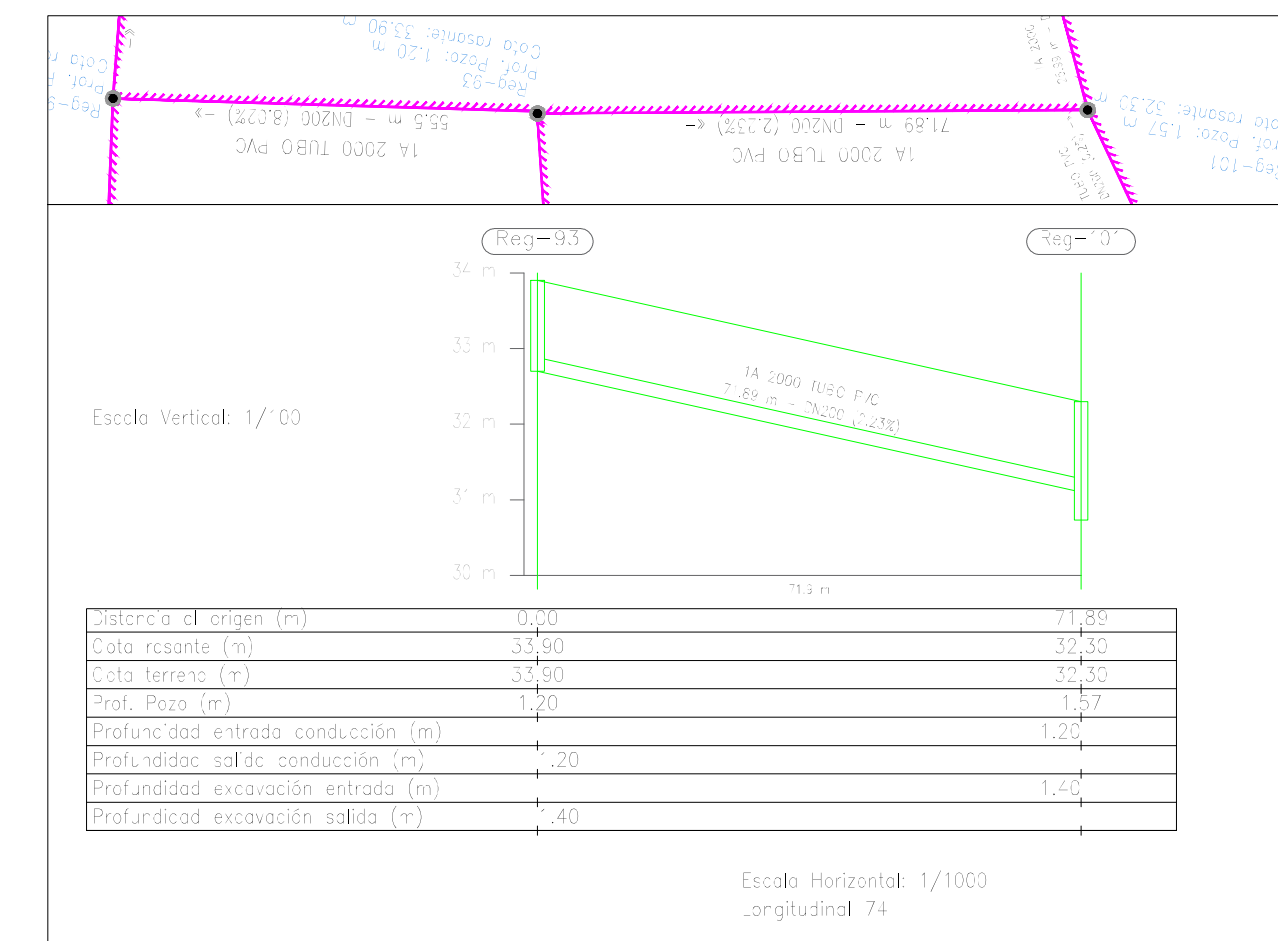
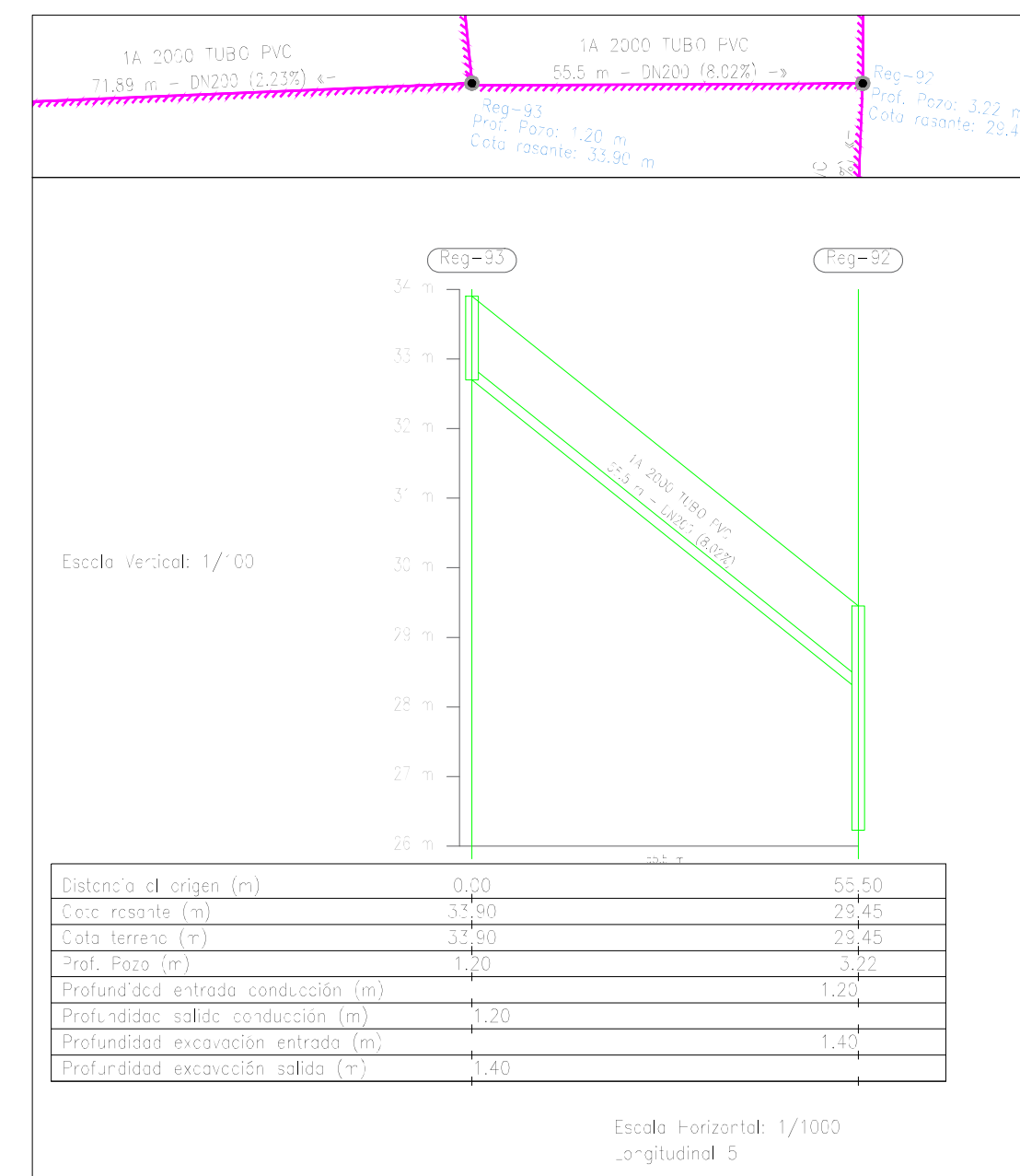
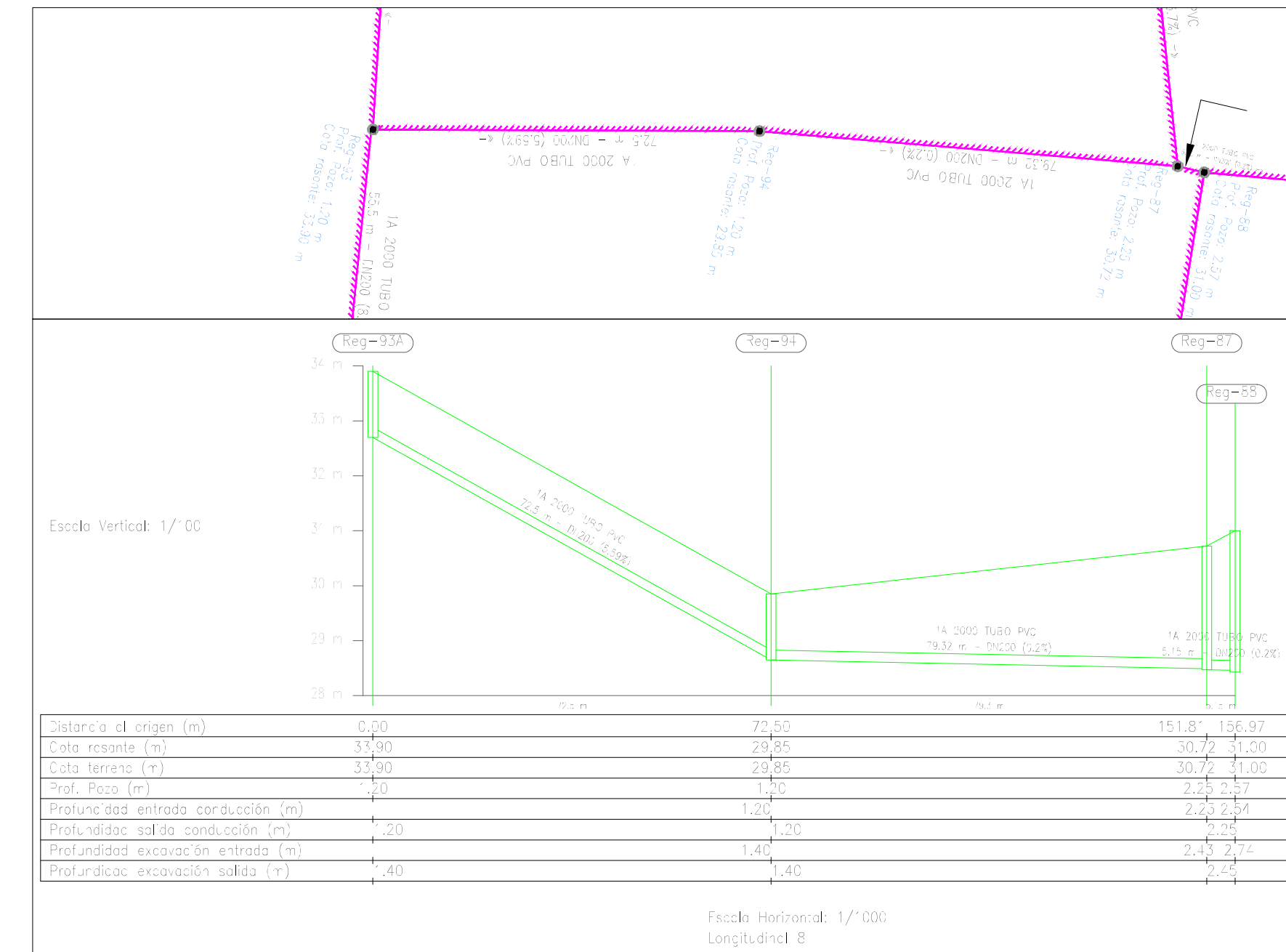

PLANIMETRÍA CON PERFILES
LONGITUDINAL 27,26,22,24


NOMBRE DEL ARCHIVO: 2 Planimetria con Perfiles.DWG
RUTA DEL ARCHIVO: \\APS-FS-05\Docs_Compartidos\Departamento Técnico\Astrid Carolina Herrera\2019\08-Agosto\Finalizados\ALC MONTECRISTI 01.08.2019\4 REDES NUEVA ALC SECTOR BUENOS AIRES [ZONA SUR]\Red Nueva Montecristi Diseño ARREGUADA

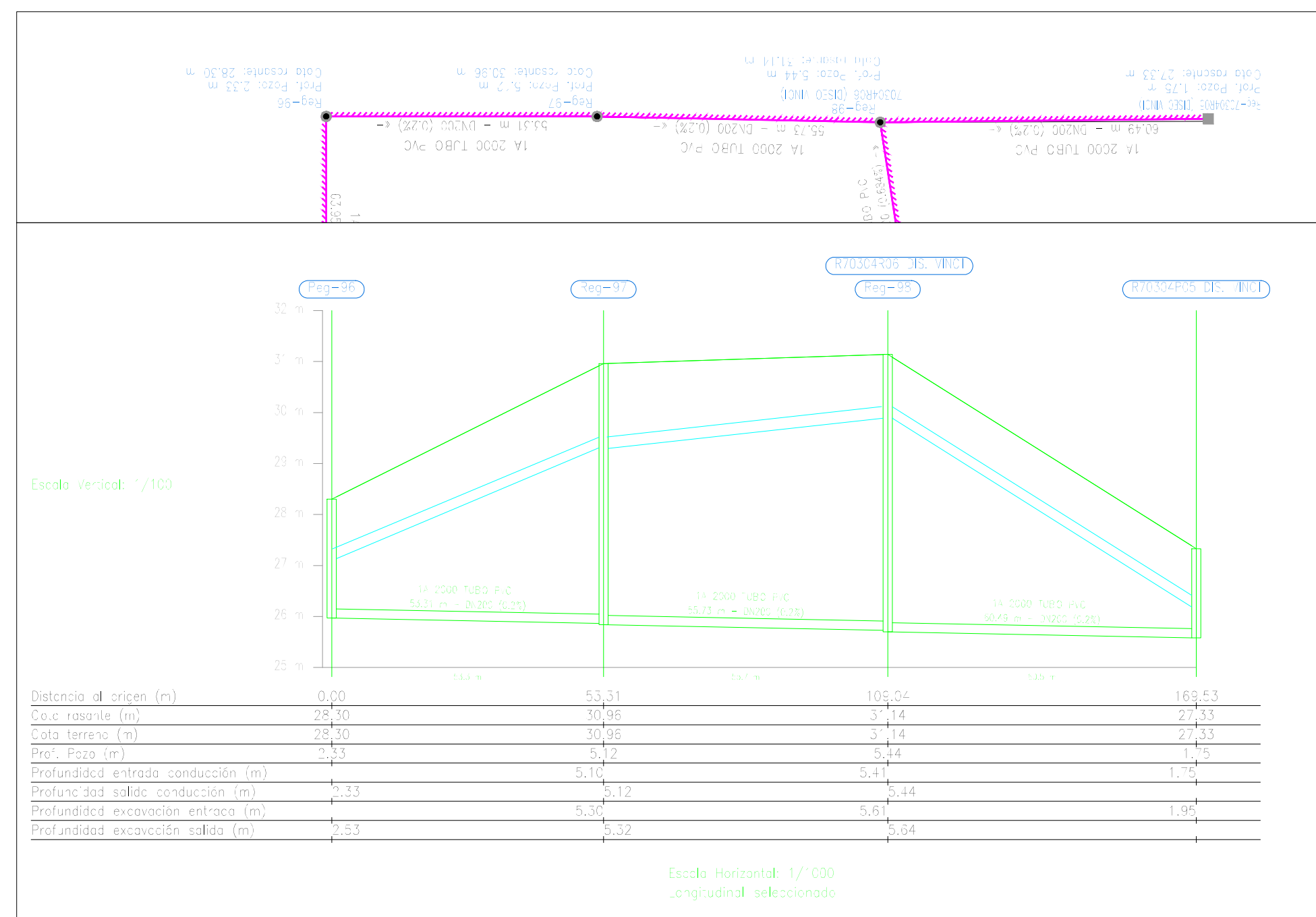
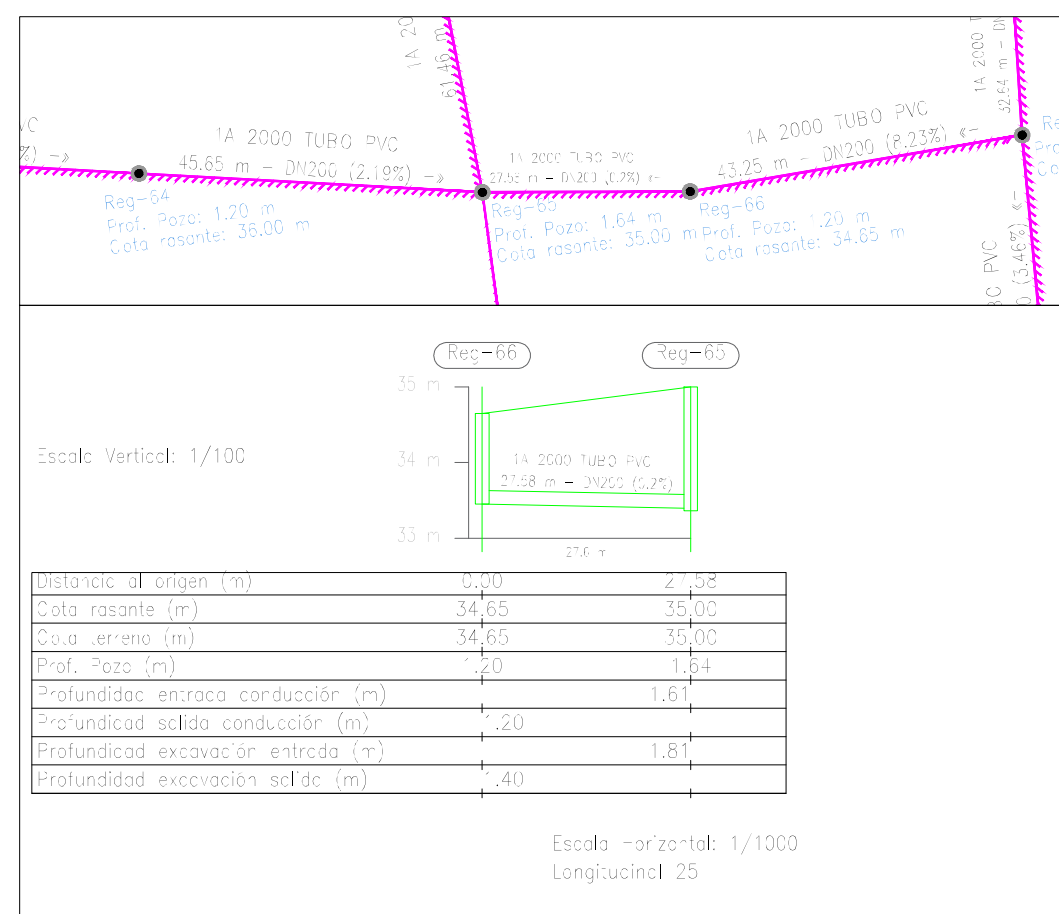
AMPLIACIÓN Y TERMINACIÓN ALCANTARILLADO
SANITARIO DE MONTECRISTI

PROVINCIA: MONTECRISTI


CÓDIGO	SUBDIVISIÓN	NO PLANO	TOTAL PLANOS	ESCALA
INAPA-ALC	MC-RED	16		1:1000



REVISIÓN	FECHA REVISIÓN	OBJETO REVISIÓN	 <p>INSTITUTO NACIONAL DE AGUAS POTABLES Y ALCANTARILLADOS INAPA DIRECCIÓN DE INGENIERÍA</p>	DISEÑO: DIVISIÓN DE ACUEDUCTO SANITARIO Y PLUVIAL	DIBUJO: DIVISIÓN DIBUJO	PLANIMETRÍA CON PERFILES LONGITUDINAL 27,26,22,24	AMPLIACIÓN Y TERMINACIÓN ALCANTARILLADO SANITARIO DE MONTECRISTI PROVINCIA: MONTECRISTI									
				REVISIÓN: ING. RHAISA ORTEGA	REVISIÓN: ARQ. SHIRLEY MARCANO						NOMBRE DEL ARCHIVO: 2 Planimetria con Perfiles.DWG					
				VISTO: ING. ALÁN VÁSQUEZ	VISTO: ING. PEDRO DE JS. RODRÍGUEZ						RUTA DEL ARCHIVO: \\APS-FS-05\Docs_Compartidos\Departamento Técnico\Astrid Carolina Herrera\2019\08-Agosto\Finalizados\ALC MONTECRISTI 01.08.2019\4 REDES NUEVA ALC SECTOR BUENOS AIRES (DONA SUR)\Reg Nueva Montecristi Diseño ARREGLAGDA					
0	JULIO 2019											CÓDIGO INAPA-ALC	SUBDIVISIÓN MC-RED	NO PLANO 17	TOTAL PLANOS 17	ESCALA 1:1000



REVISIÓN	FECHA REVISIÓN	OBJETO REVISIÓN
0	JULIO 2019	



INSTITUTO NACIONAL DE AGUAS POTABLES Y
ALCANTARILLADOS
INAPA
DIRECCIÓN DE INGENIERÍA

DISEÑO: DIVISIÓN DE ACUEDUCTO SANITARIO Y PLUVIAL	DIBUJO: DIVISIÓN DIBUJO
REVISIÓN: ING. RHAISA ORTEGA	REVISIÓN: ARQ. SHIRLEY MARCANO
VISTO: ING. ALÁN VÁSQUEZ	VISTO: ING. PEDRO DE JS. RODRÍGUEZ

PLANIMETRÍA CON PERFILES
LONGITUDINAL 27,26,22,24

AMPLIACIÓN Y TERMINACIÓN ALCANTARILLADO
SANITARIO DE MONTECRISTI
PROVINCIA: MONTECRISTI

NOMBRE DEL ARCHIVO: 2 Planimetria con Perfiles.DWG	CÓDIGO	SUBDIVISIÓN	NO PLANO	TOTAL PLANOS	ESCALA
RUTA DEL ARCHIVO: \\APS-FS-05\Docs_Compartidos\Departamento Técnico\Astrid Carolina Herrera\2019\08-Agosto\Finalizado\ALC MONTECRISTI_01.08.2019\4-REDES NUEVA ALC SECTOR BUENOS AIRES (ZONA SUR)\Red Nueva Montecristi\Diseno	INAPA-ALC	MC-RED	18		1:1000